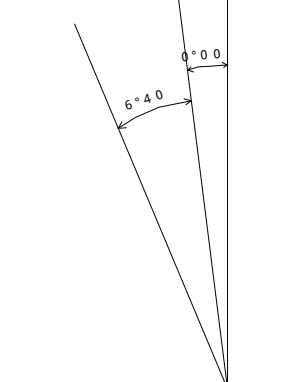


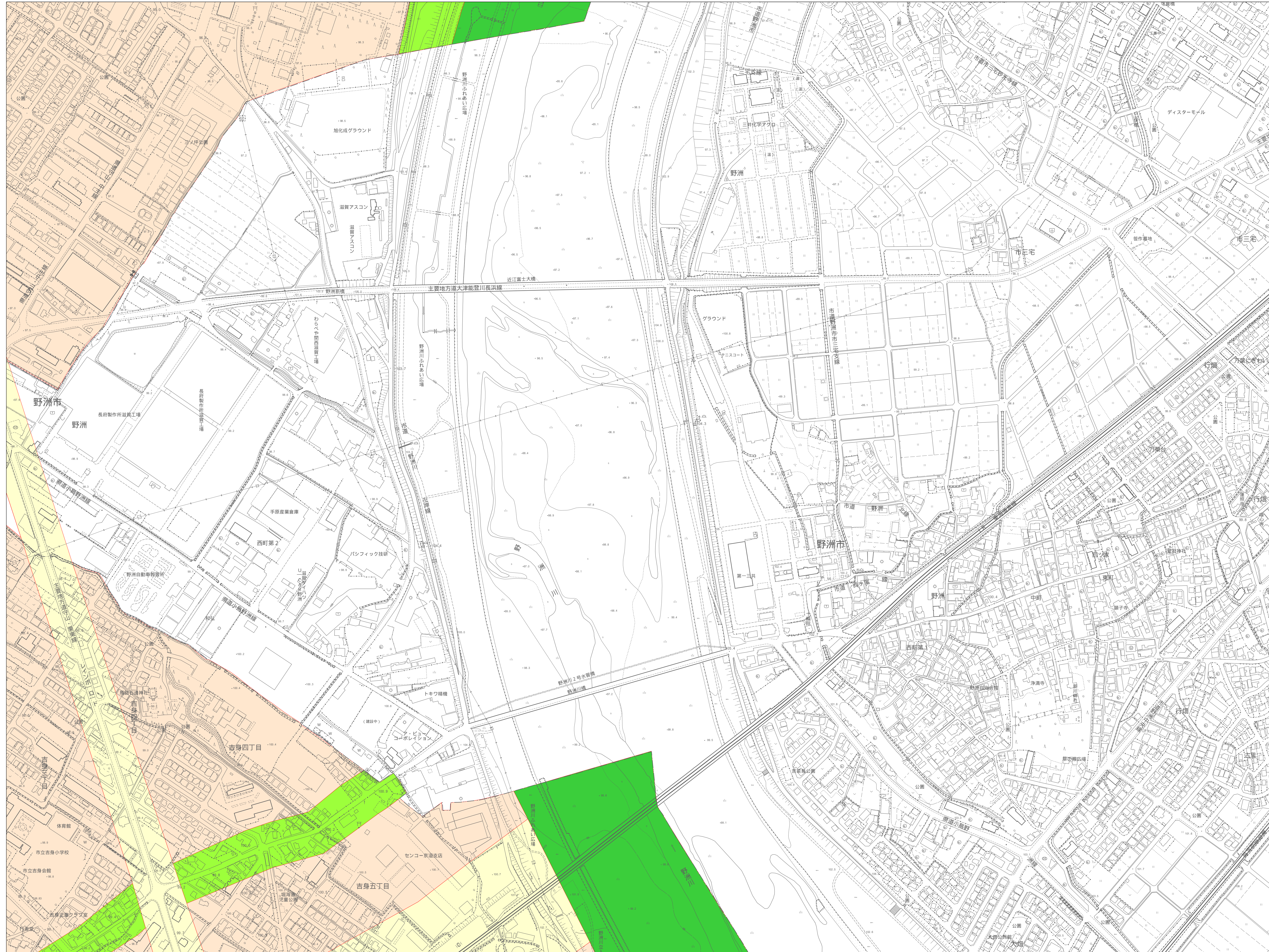
# 守山市屋外広告物 地域区分図

1:2,500

真北 方角北

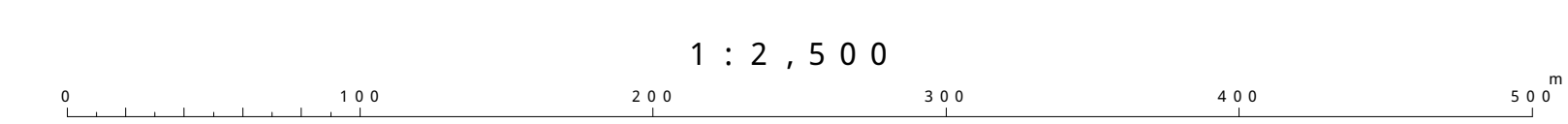


この図は、守山市屋外広告物地域区分図の一部であり、守山市屋外広告物地域区分図の縮小図として作成されています。



49-2(15)	40-1(16)	40-2
49-4(19)	40-3(20)	40-4
59-2(22)	50-1(23)	50-2

凡 例	
<span style="display:inline-block; width:10px; height:10px; background-color: #FFC0CB; border: 1px solid black;"></span>	第1種地域
<span style="display:inline-block; width:10px; height:10px; background-color: #90EE90; border: 1px solid black;"></span>	第2種地域
<span style="display:inline-block; width:10px; height:10px; background-color: #90EE90; border: 1px solid black;"></span>	第3種地域
<span style="display:inline-block; width:10px; height:10px; background-color: #FFFFE0; border: 1px solid black;"></span>	第4種地域
<span style="display:inline-block; width:10px; height:10px; background-color: #FFDAB9; border: 1px solid black;"></span>	第5種地域



ただし、上記内容に関わらず、古墳、墓地および都市公園法第2条第1項に規定する都市公園は第2種地域に該当する。

VI-ND40-3 (20)