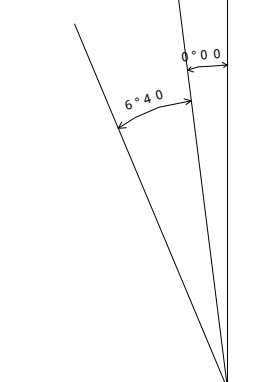


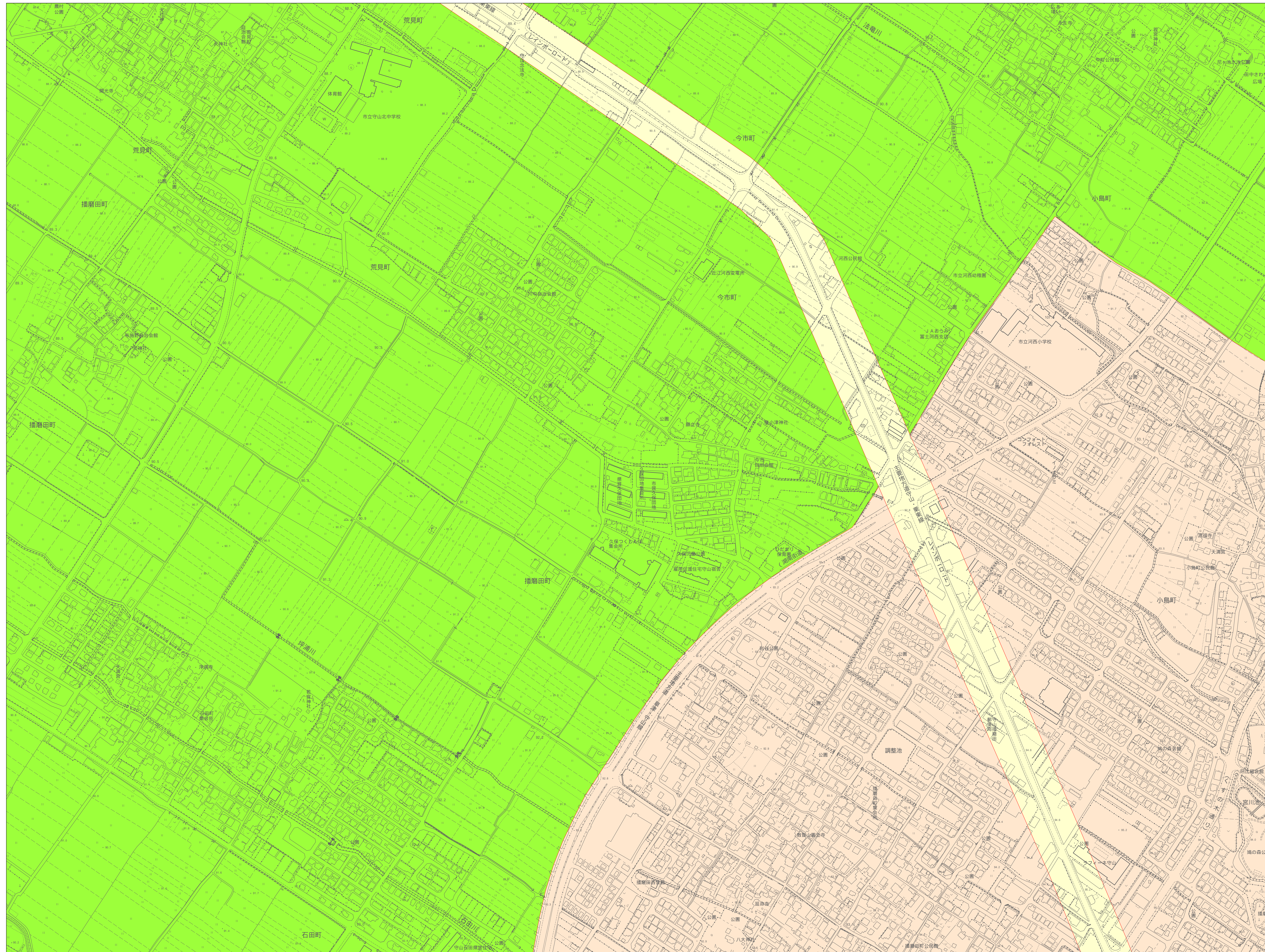
守山市屋外広告物 地域区分図

1:2,500

真北 方角北

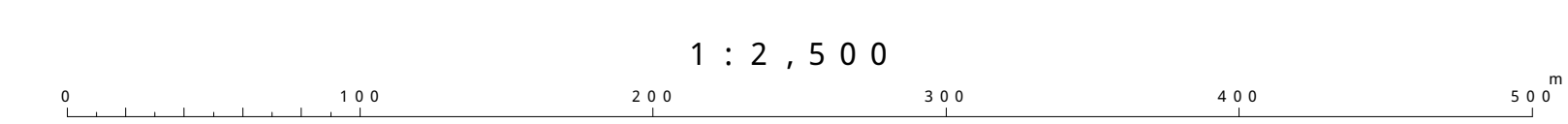


守山市屋外広告物 地域区分図(一部)の作成に当たっては、守山市地籍課より提供された地籍図を基に作成した。



39-3(10)	39-4(11)	30-3(12)
49-1(14)	49-2(15)	40-1(16)
49-3(18)	49-4(19)	40-3(20)

凡 例	
	第1種地域
	第2種地域
	第3種地域
	第4種地域
	第5種地域



ただし、上記内容に関わらず、古墳、墓地および都市公園法第2条第1項に規定する都市公園は第2種地域に該当する。

VI-ND49-2 (15)