

平面図

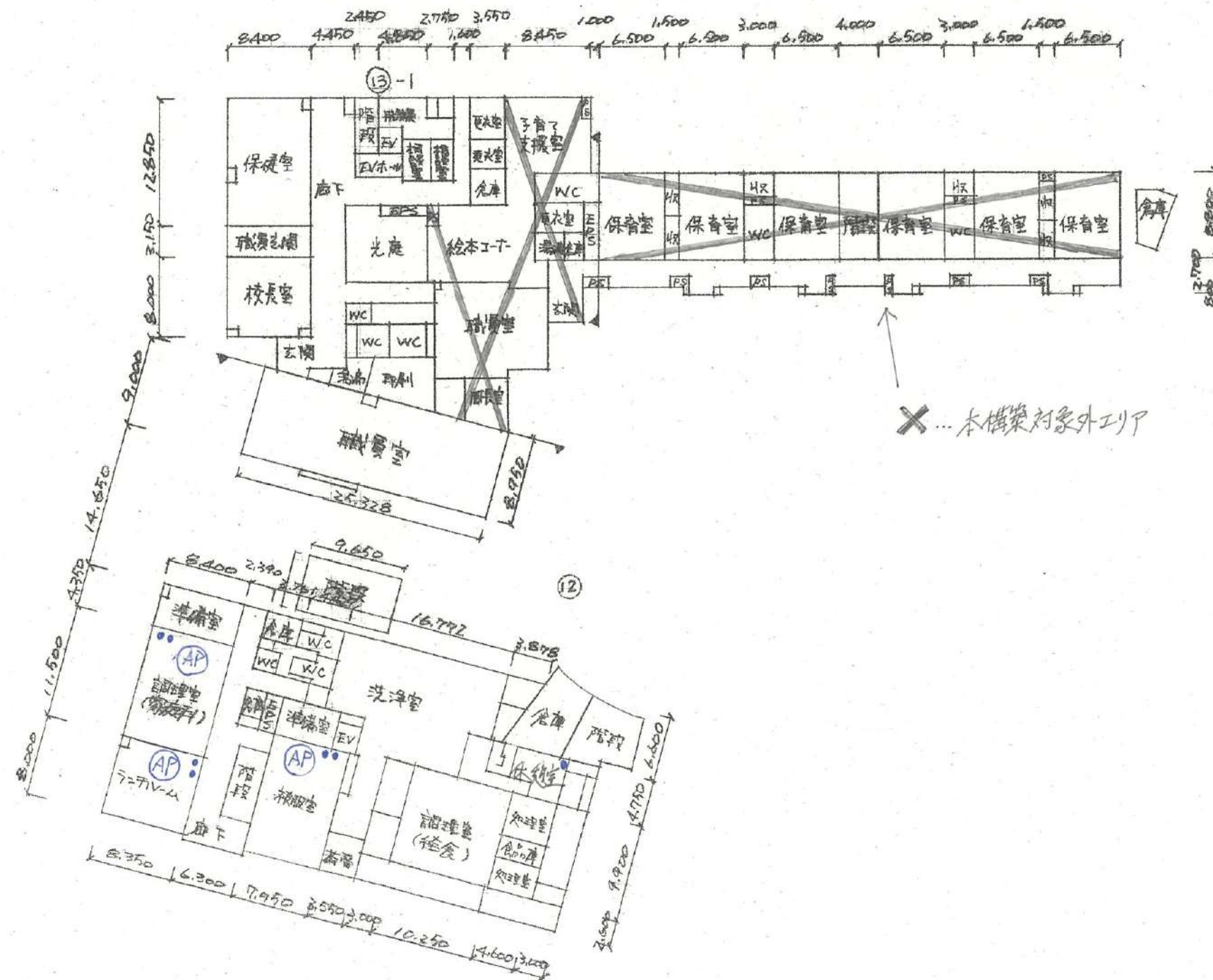



無線アクセスポイント設置予定教室

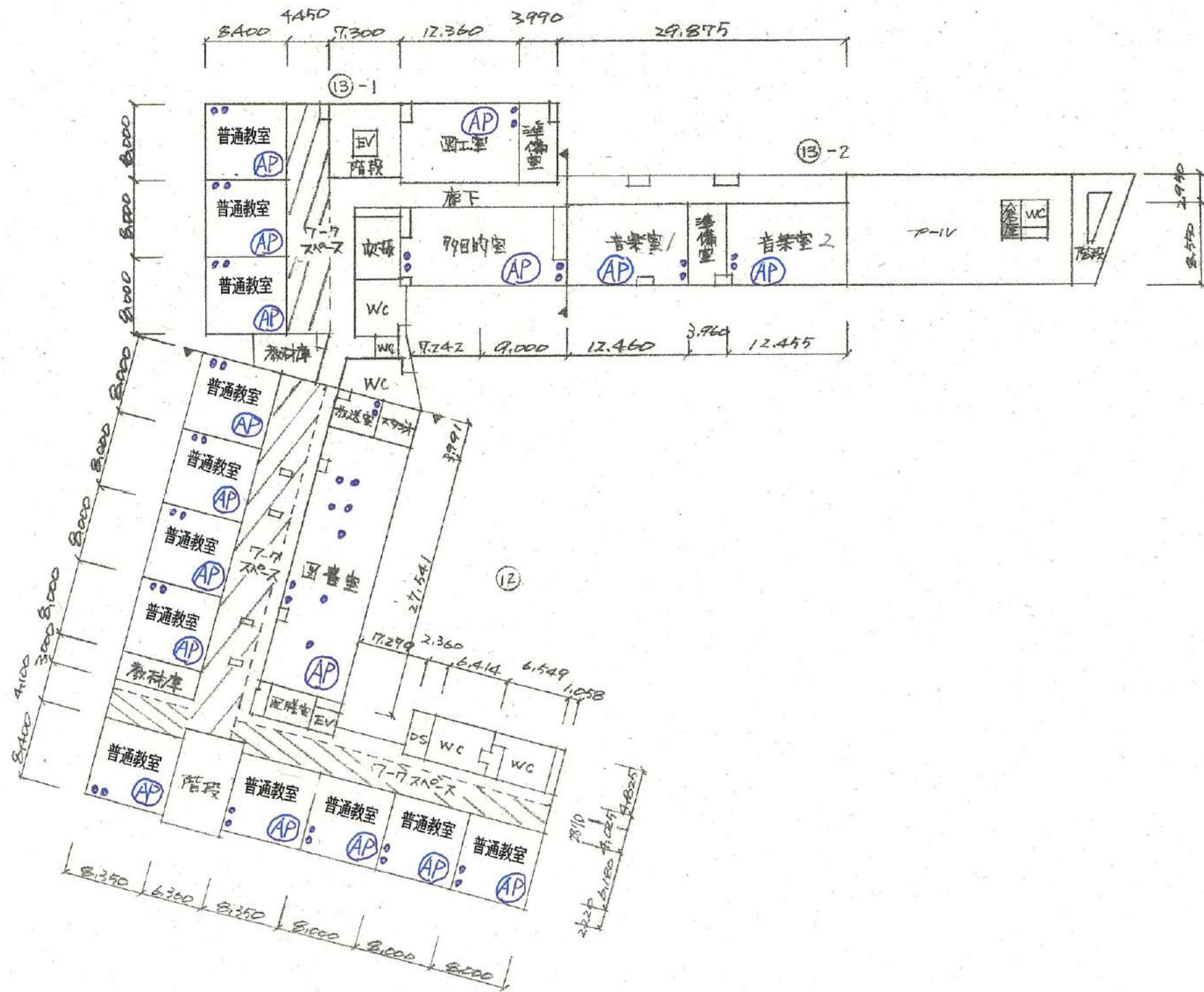


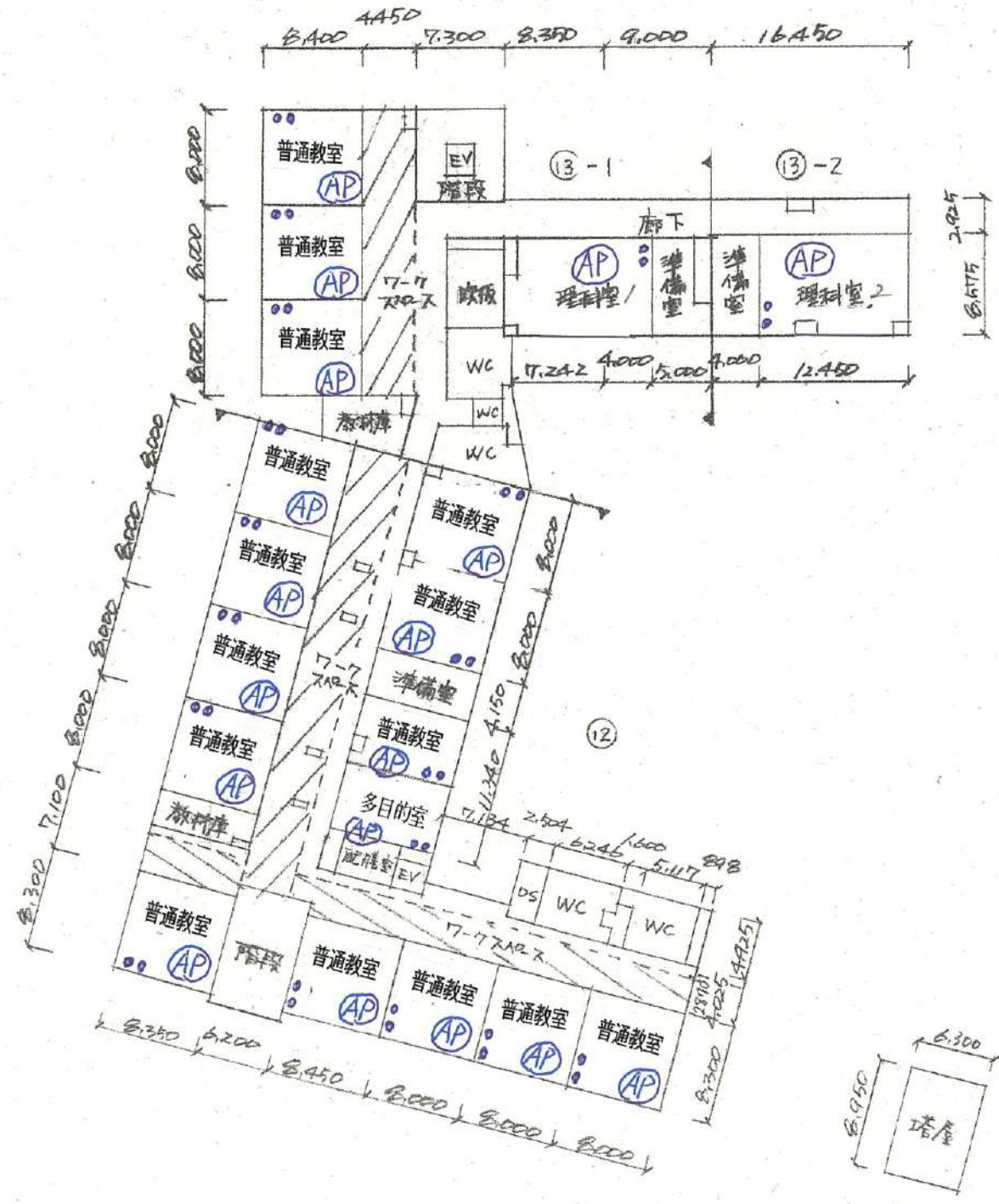
情報コンセント
(● は新設)

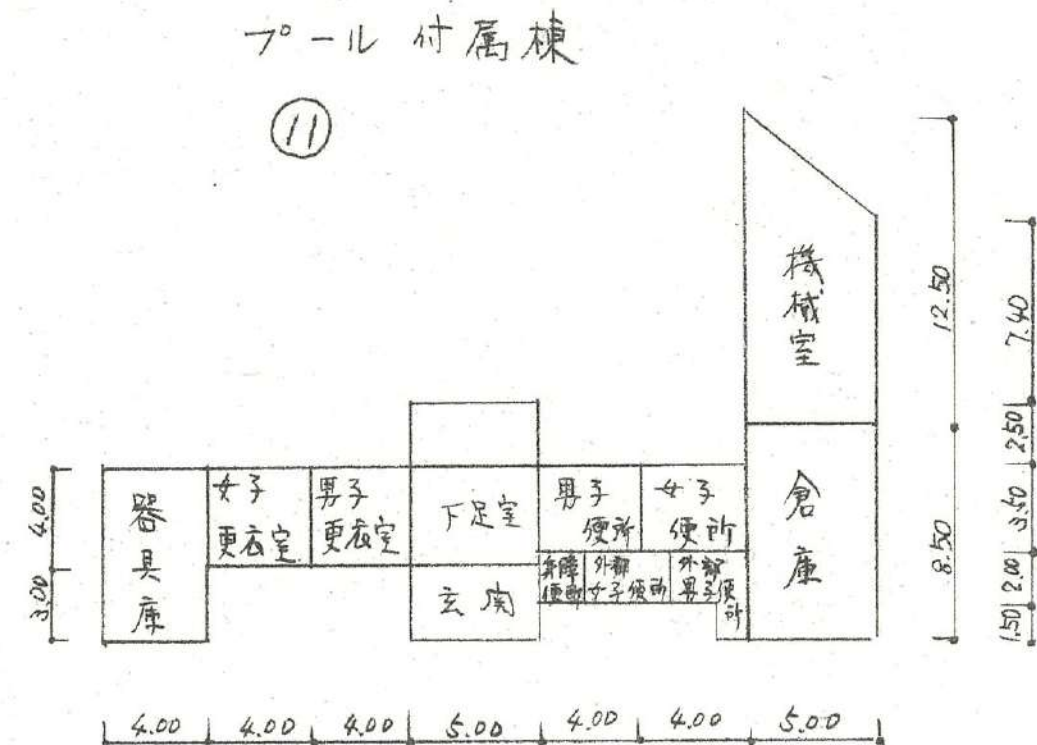
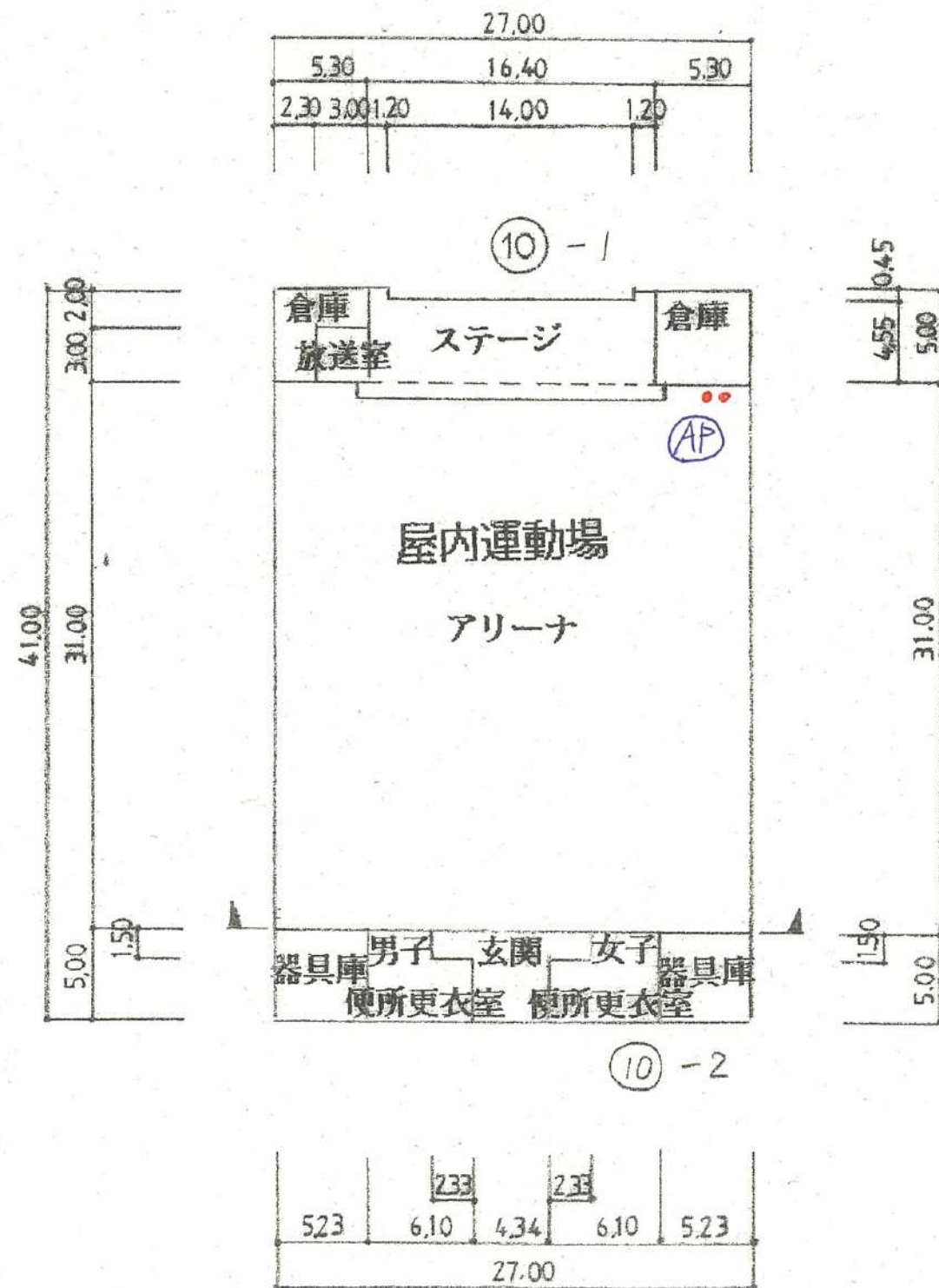












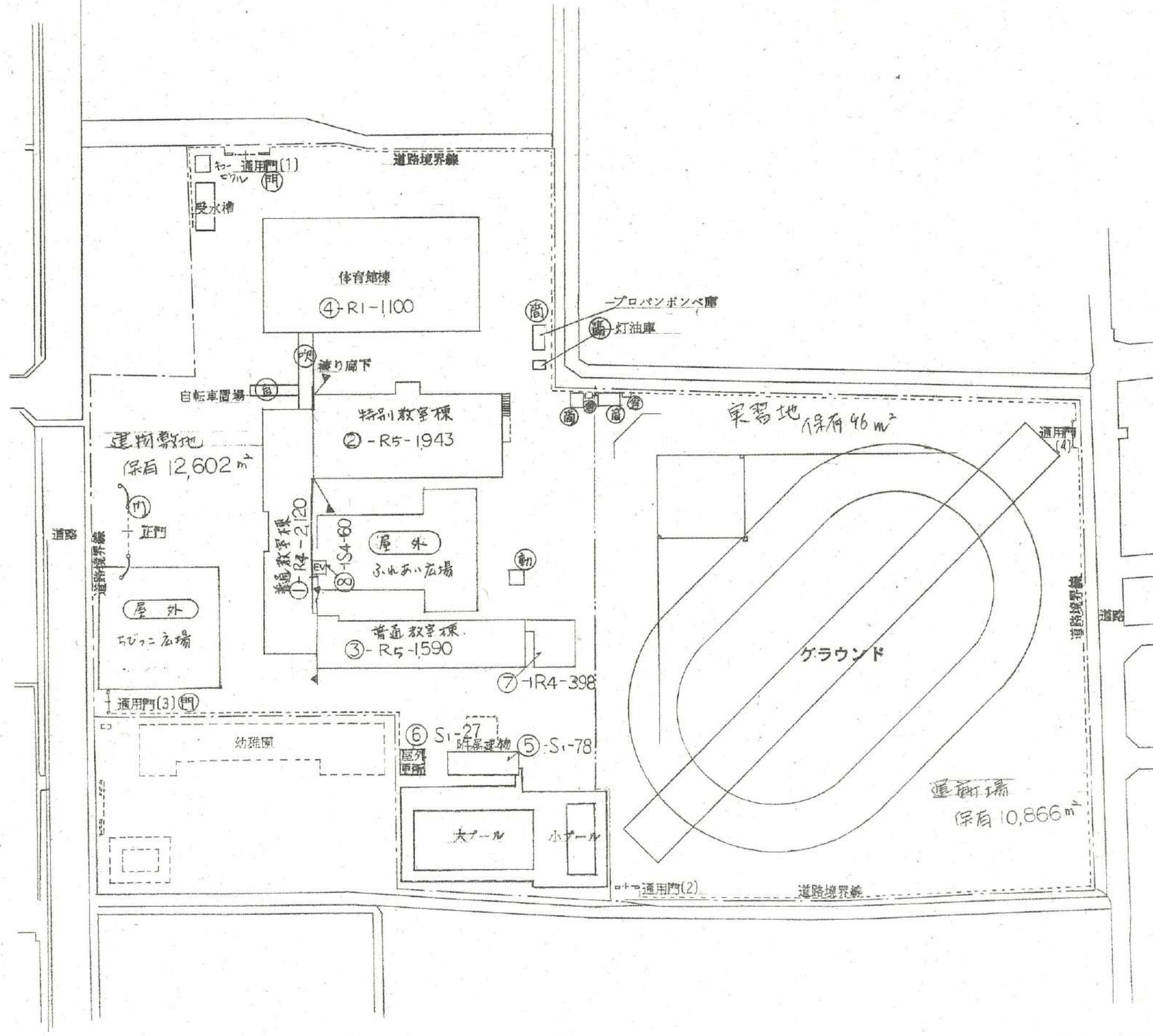
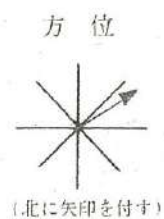
凡 例

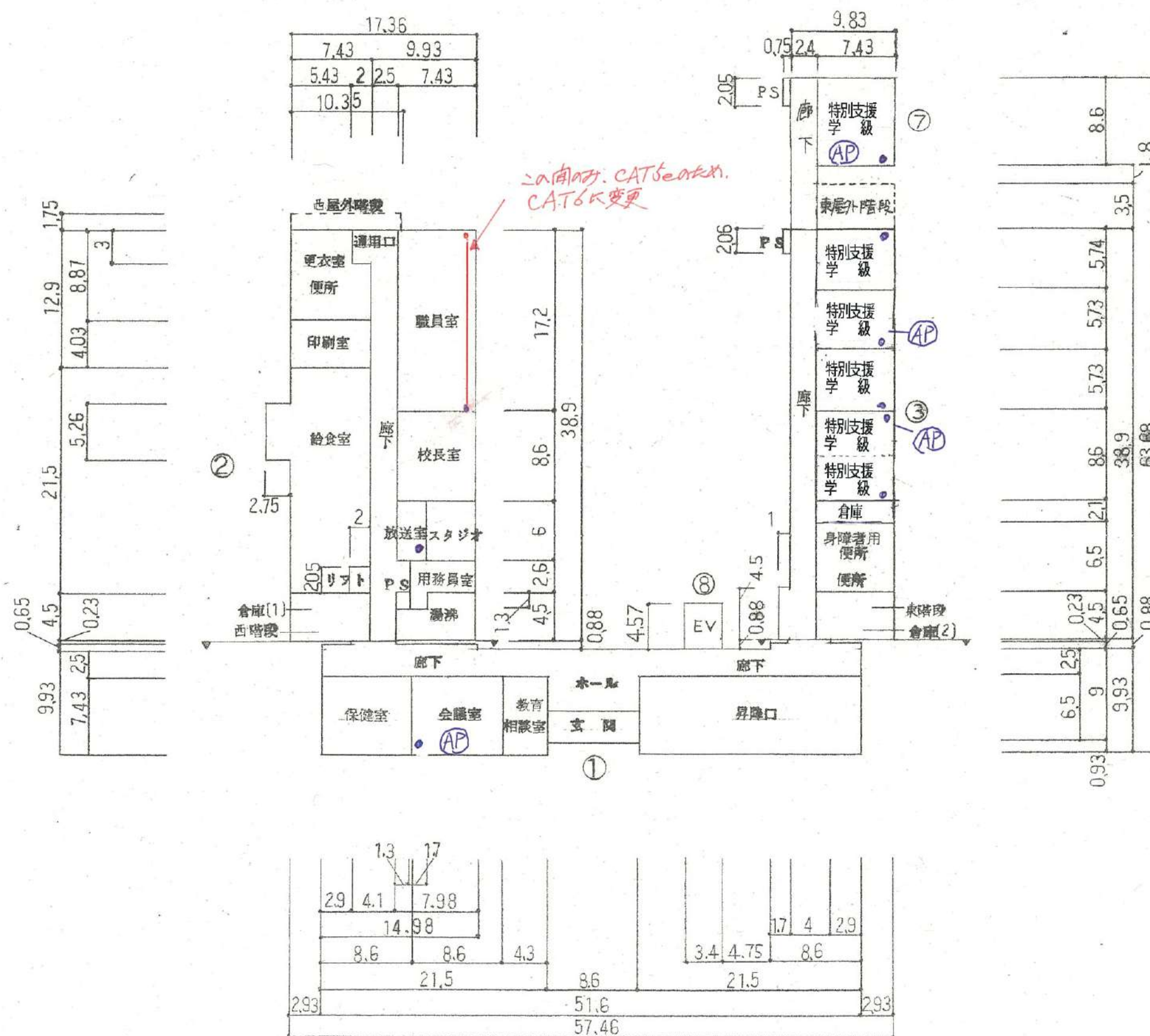
建 物

- (未) 未とりこわし建物
 (危) 危険建物
 (借) 借用建物
 (一時) 一時使用建物
 (屋外) 屋外教育環境整備事業によるもの

建物以外の工作物

- (簡) 簡易な小規模構造物
 (門) 正門、通用門
 (倉) 倉庫
 (自) 自転車置場
 (動) 動物小屋

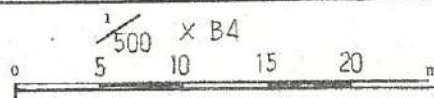




工階平面図

平面図

縮尺



学校名

物部小学校

調査番号

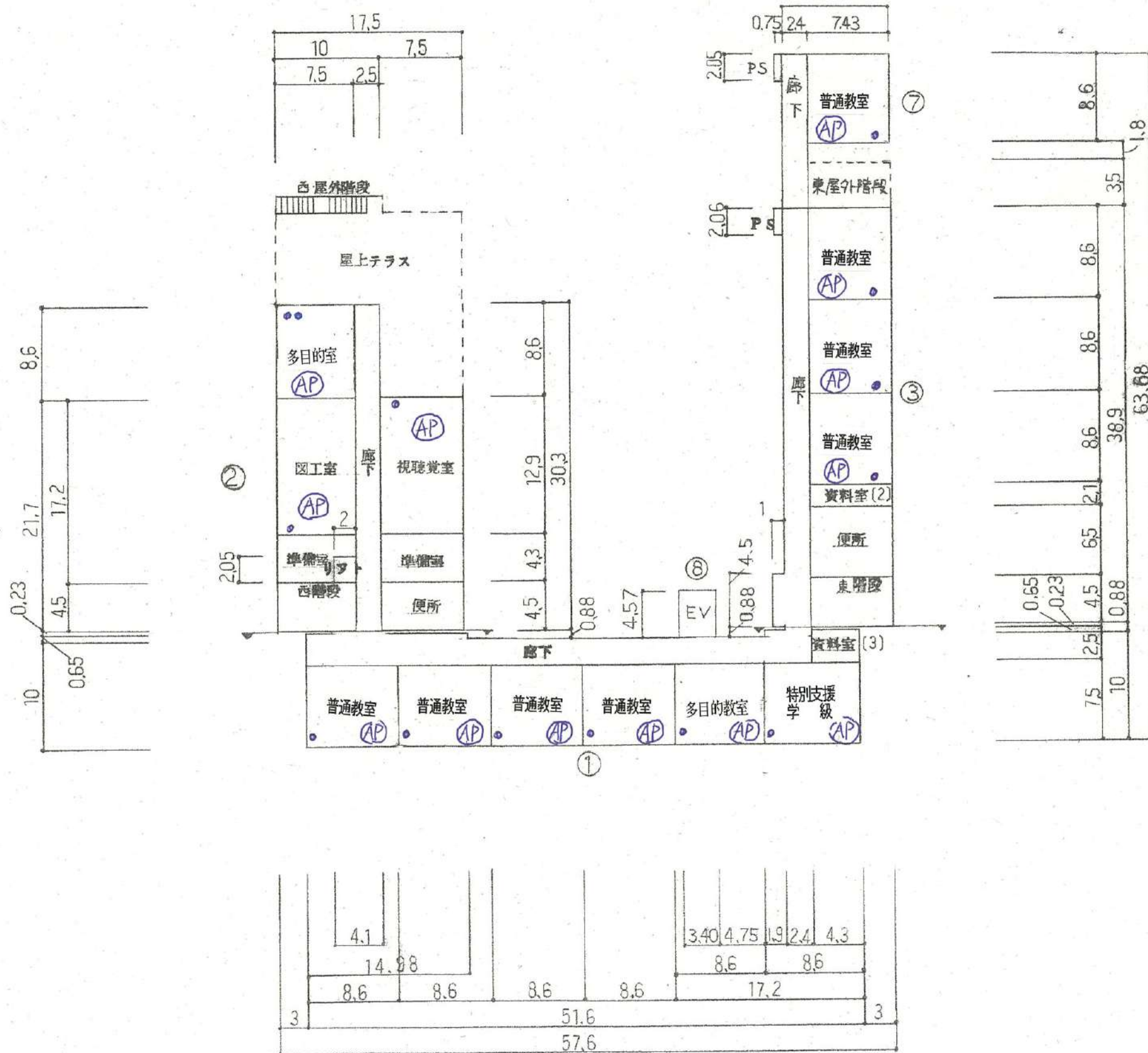
(都道府県) 25

(市町村) 2070

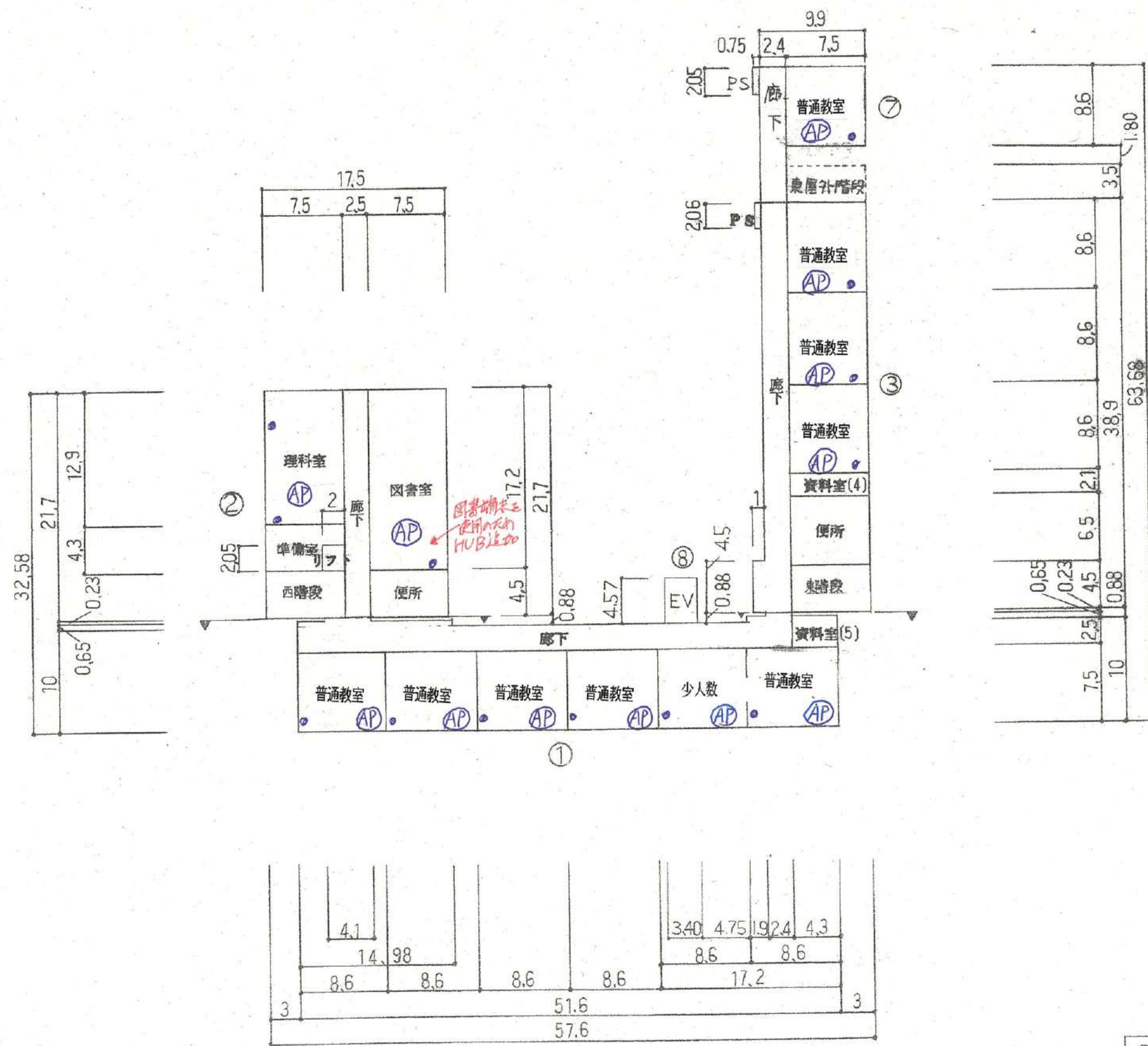
(学校) 258

整理番号

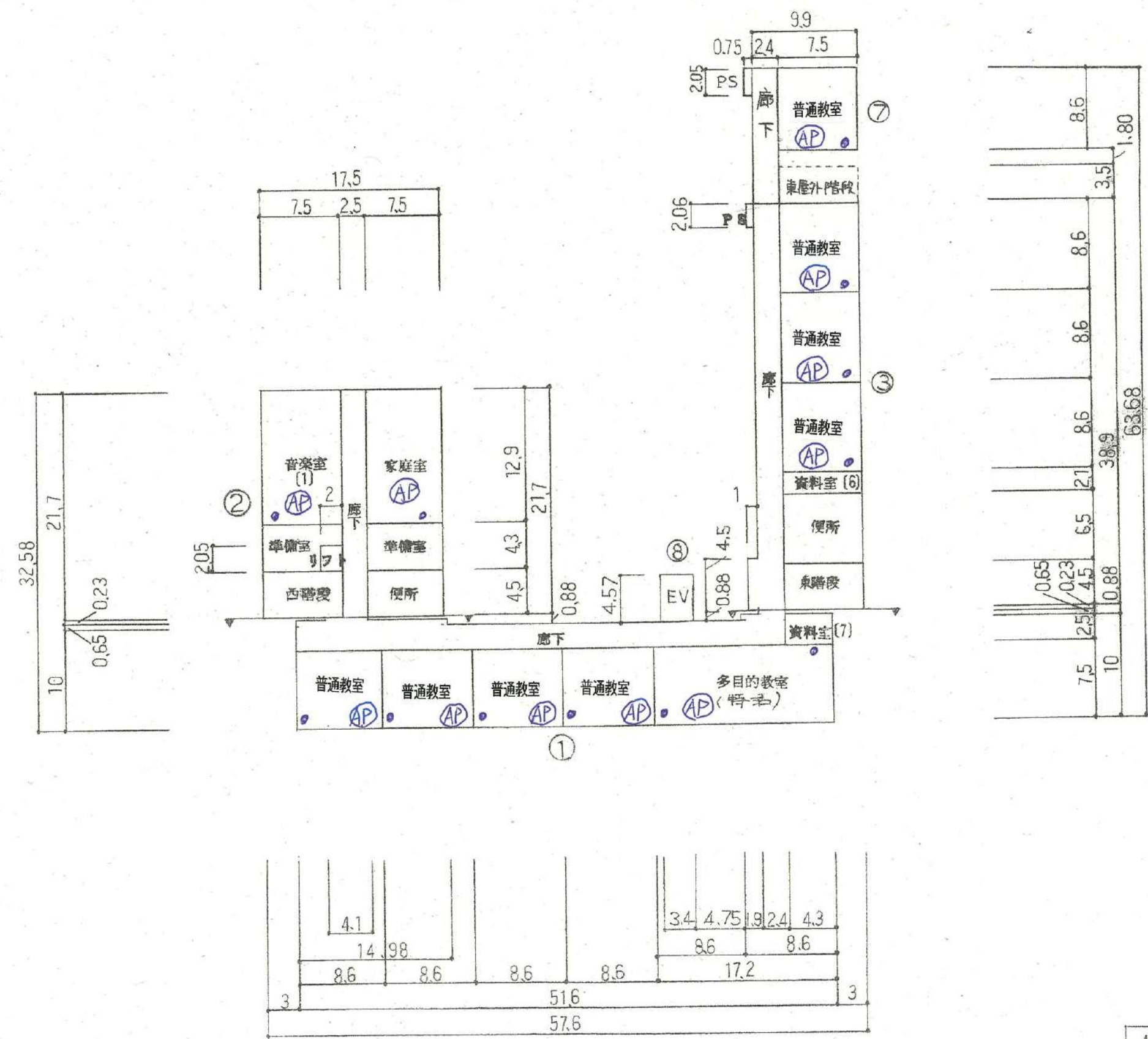
259



2階平面図

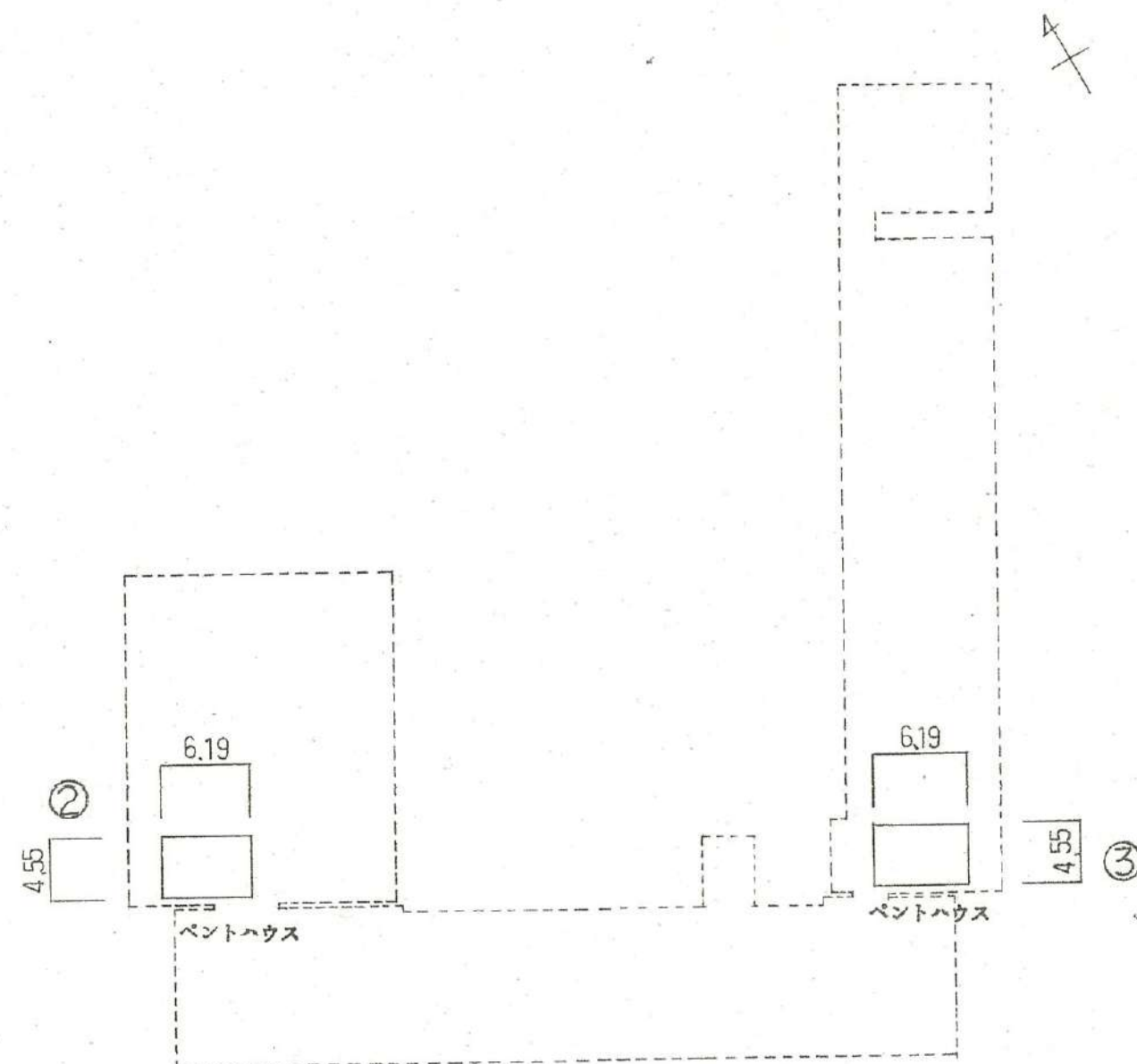


3階平面図



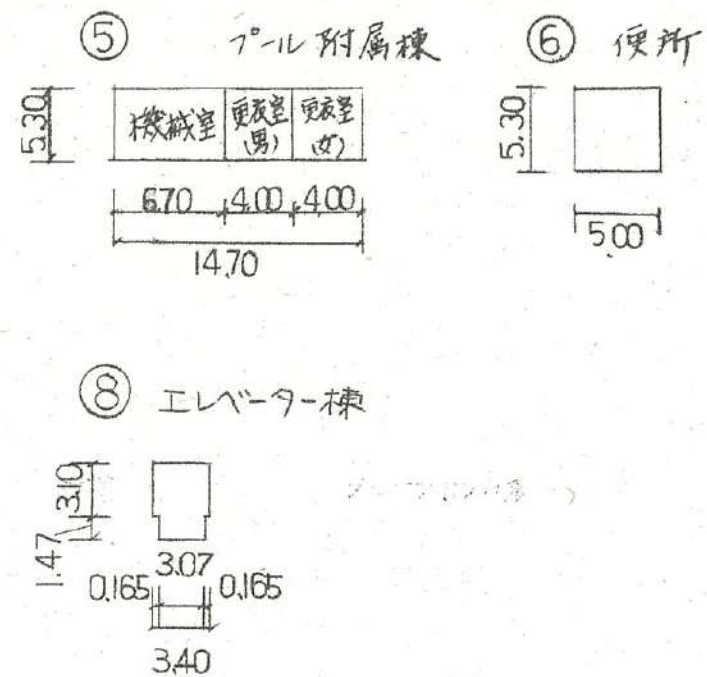
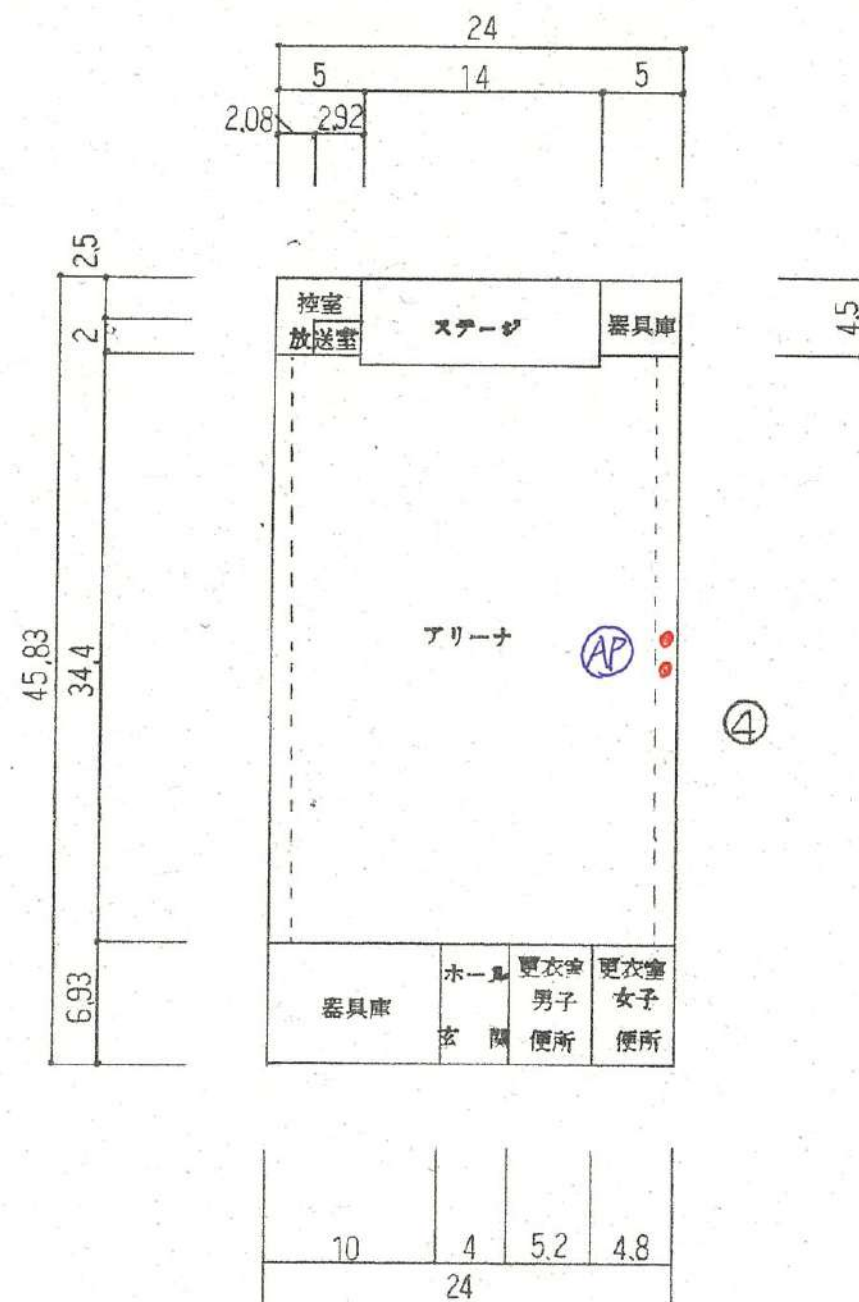
4階平面図

平 面 図	縮 尺	$\frac{1}{500}$ 0 5 10 15 20 m	学 校 名	物部小学校	調 査 番 号	(都 道 府 県)	(市 町 村)	(学 校)	整 理 番 号	259
					25	207	0258			



PH階平面図

5



屋内運動場

施設の配置図

縮尺

1/1000 x B4
0 10 20 30 40 m

学校名

吉身小学校

調査番号

(都道府県)

(市町村)

(学校)

整理番号

258

252070257

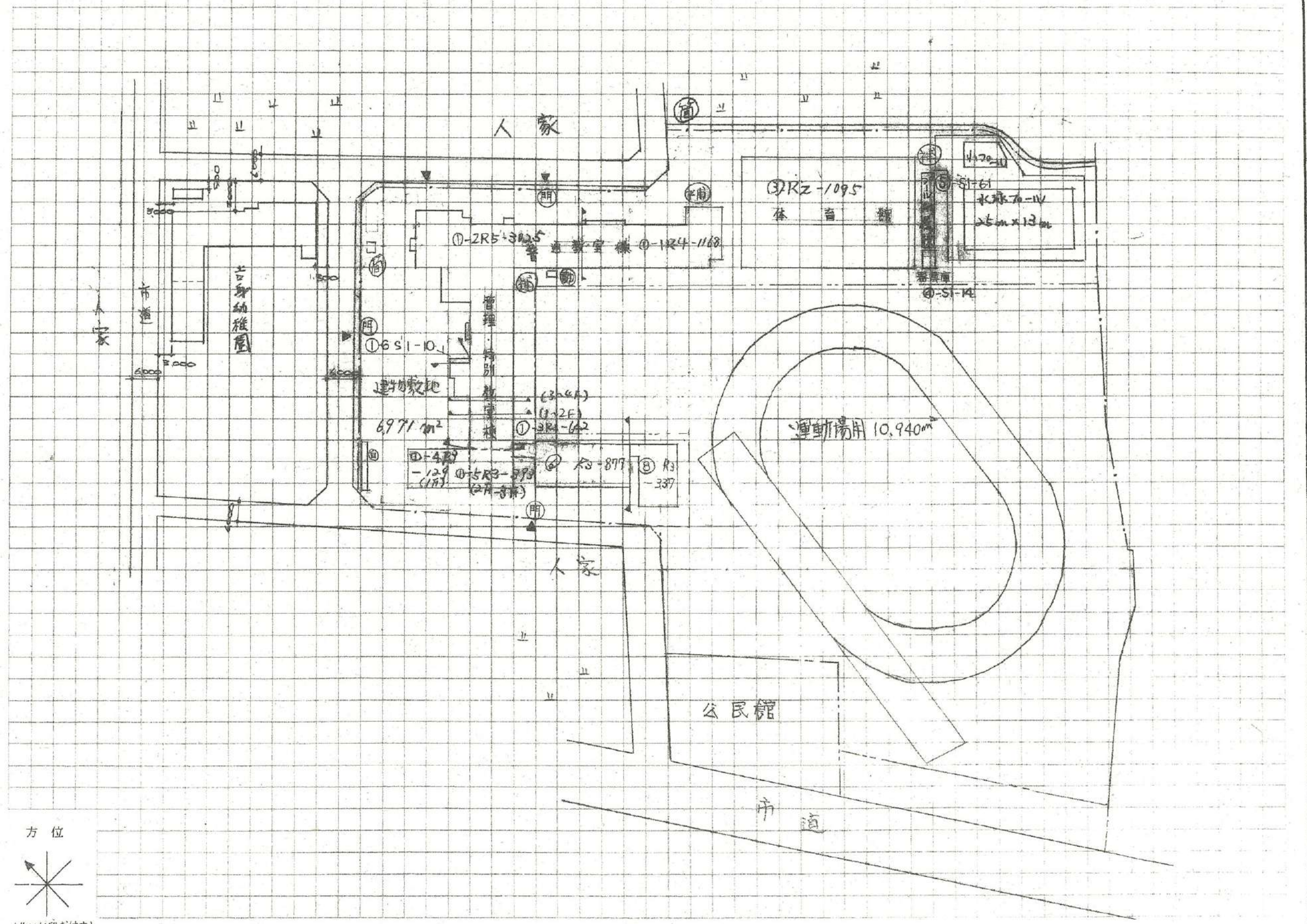
凡 例

建 物

- ① 未とりこわし建物
- ② 危険建物
- ③ 借用建物
- ④ 一時使用建物

建物以外の工作物

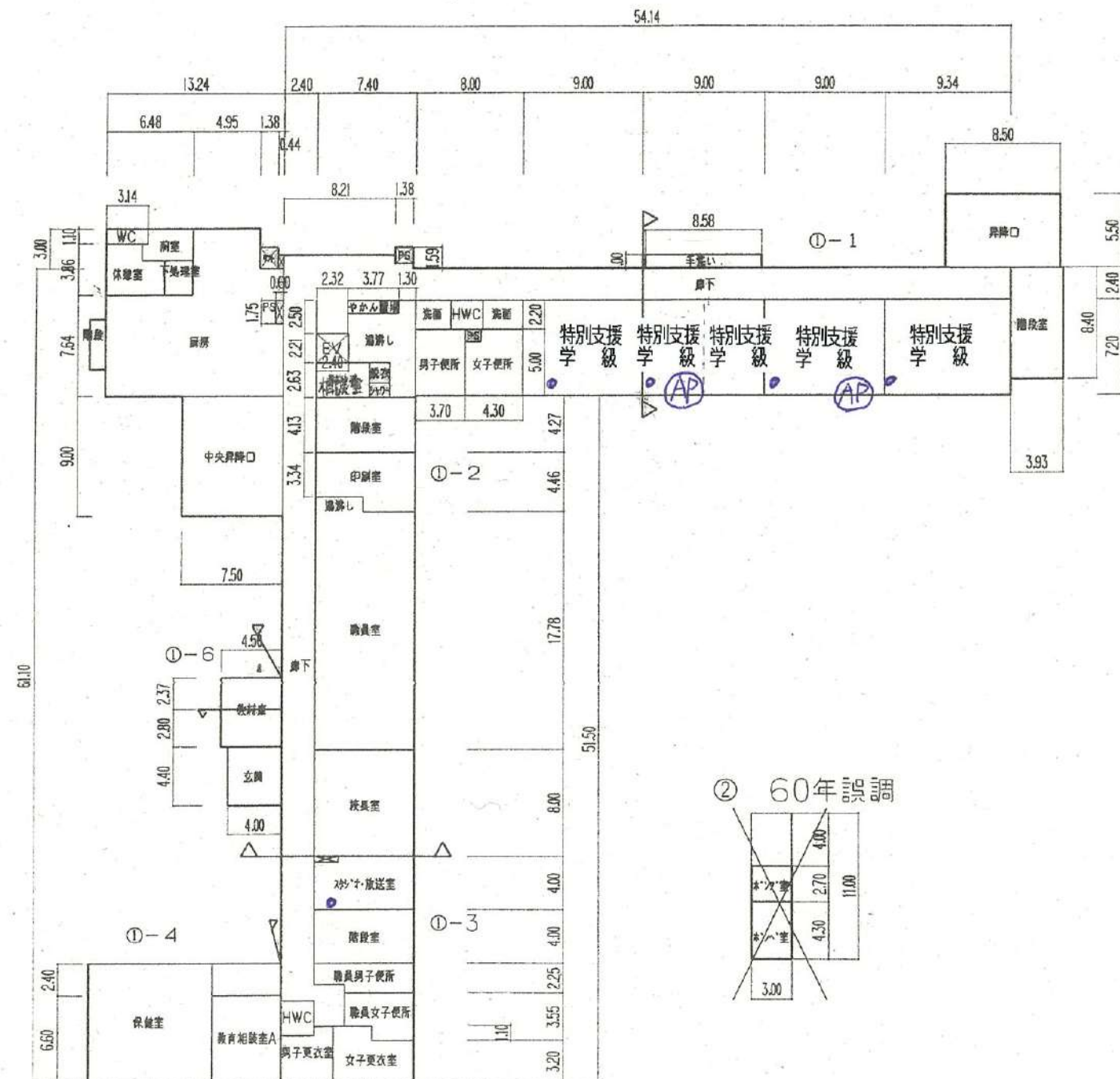
- ⑤ 簡易小規模構造物
- ⑥ 自転車置場
- ⑦ 正門、通用門
- ⑧ 動物小屋



方位

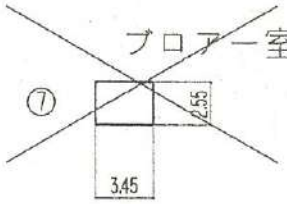


(北に矢印を付す)

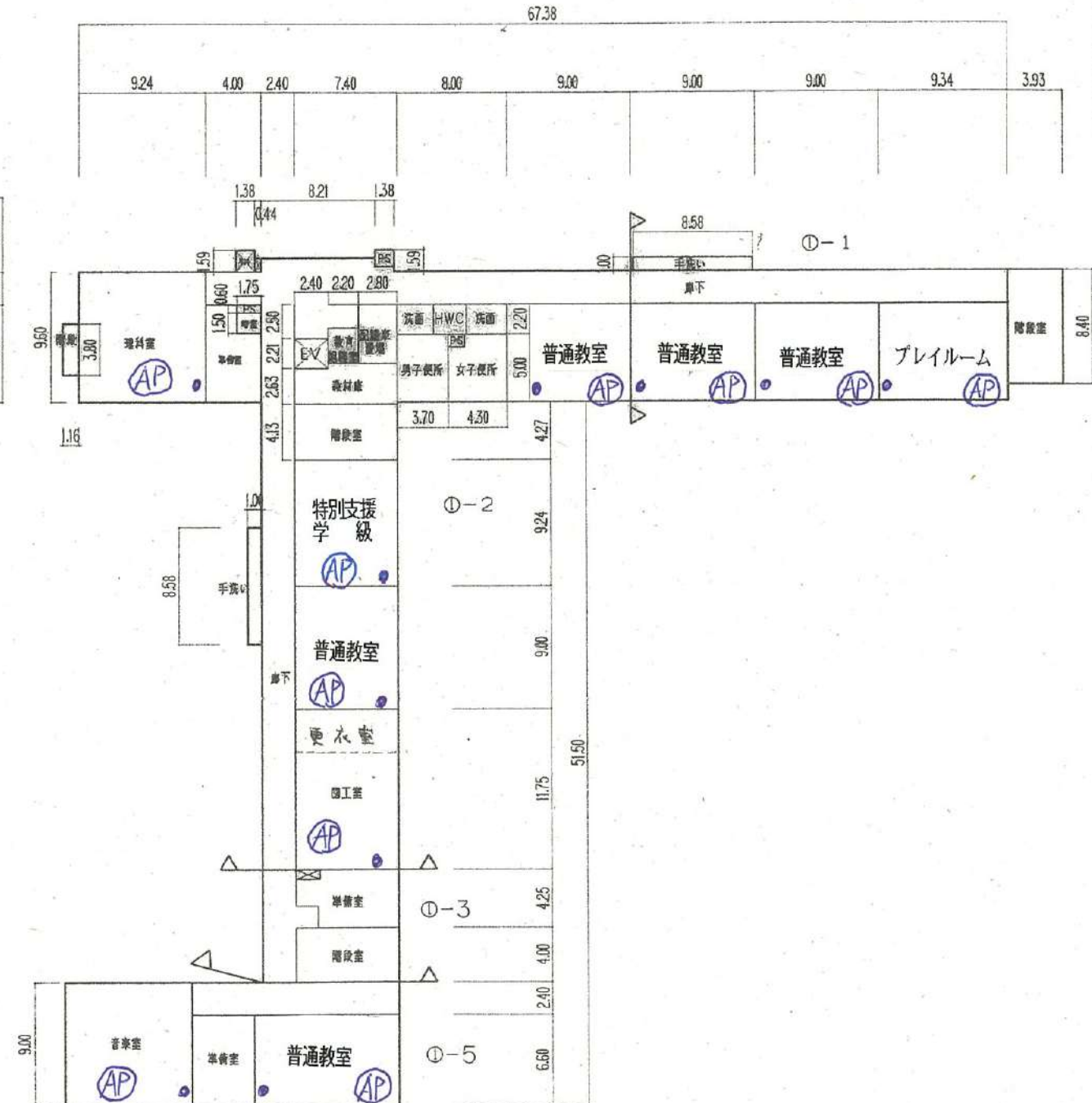


9.22	5.08	3.81	5.99
14.30	9.80		
24.10			

1階平面図

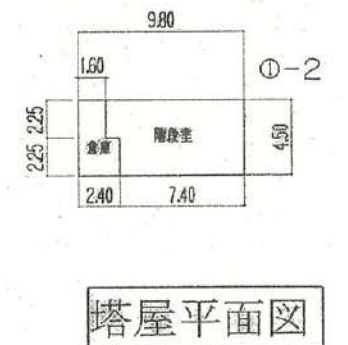
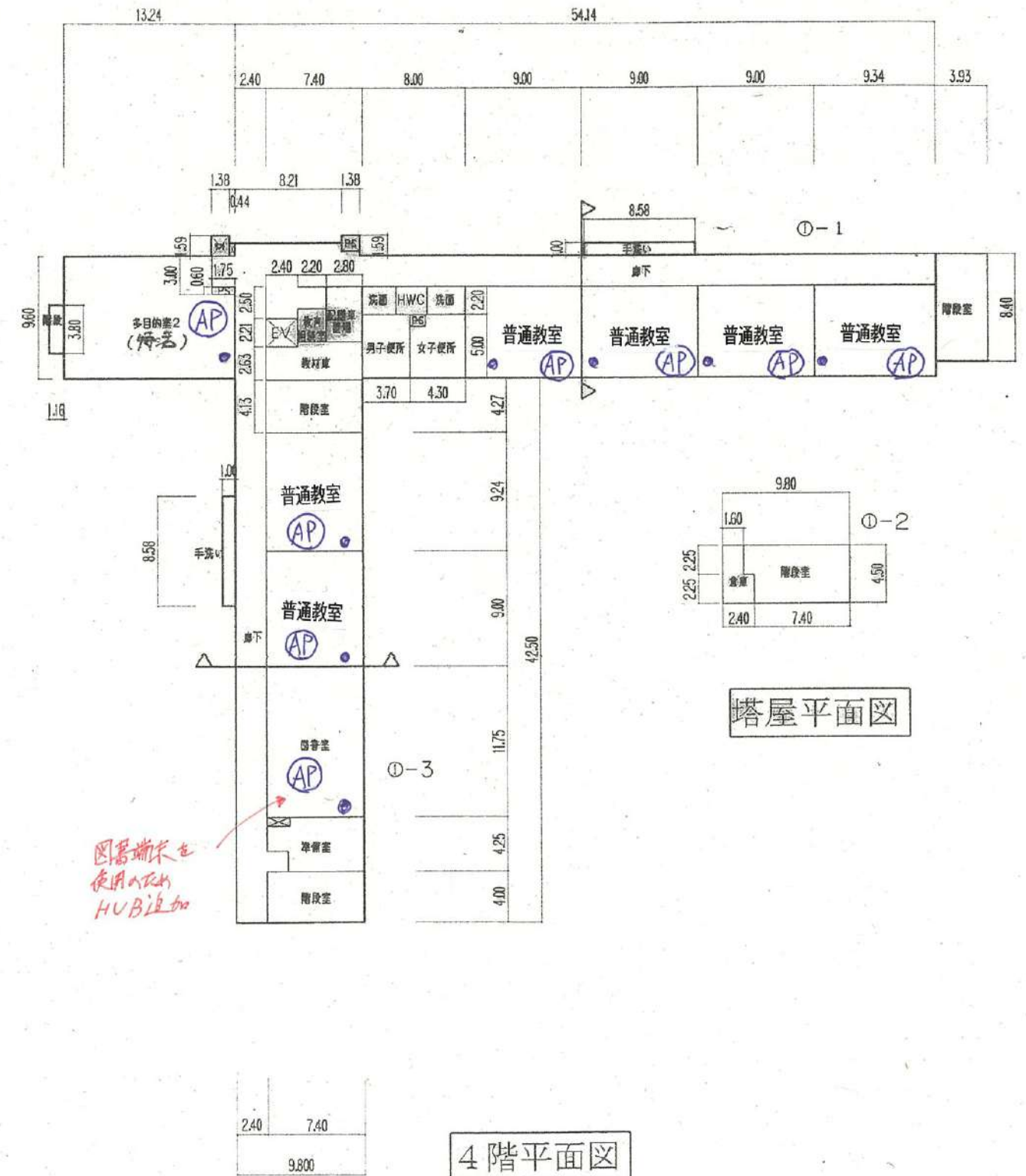
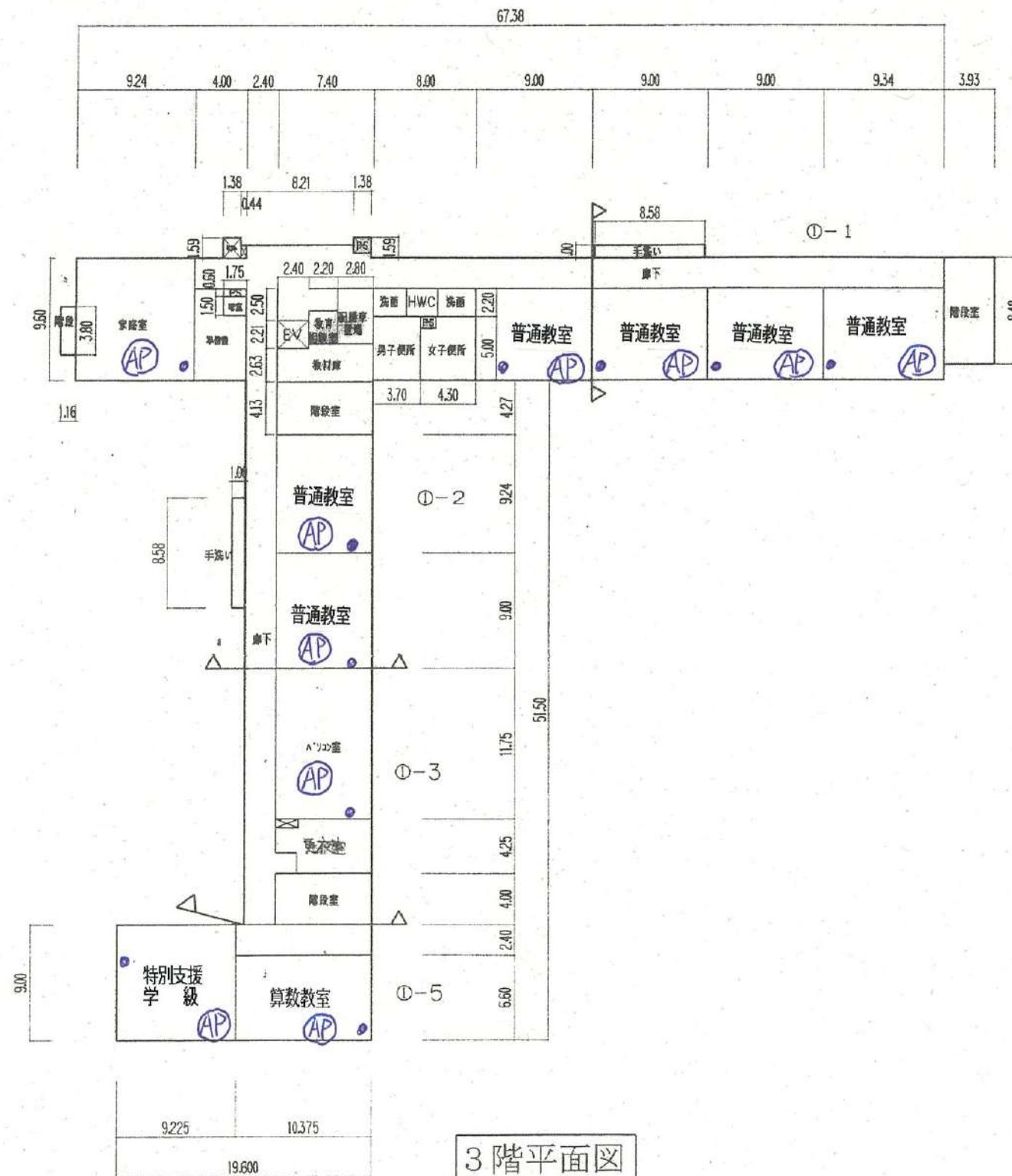


60年誤調

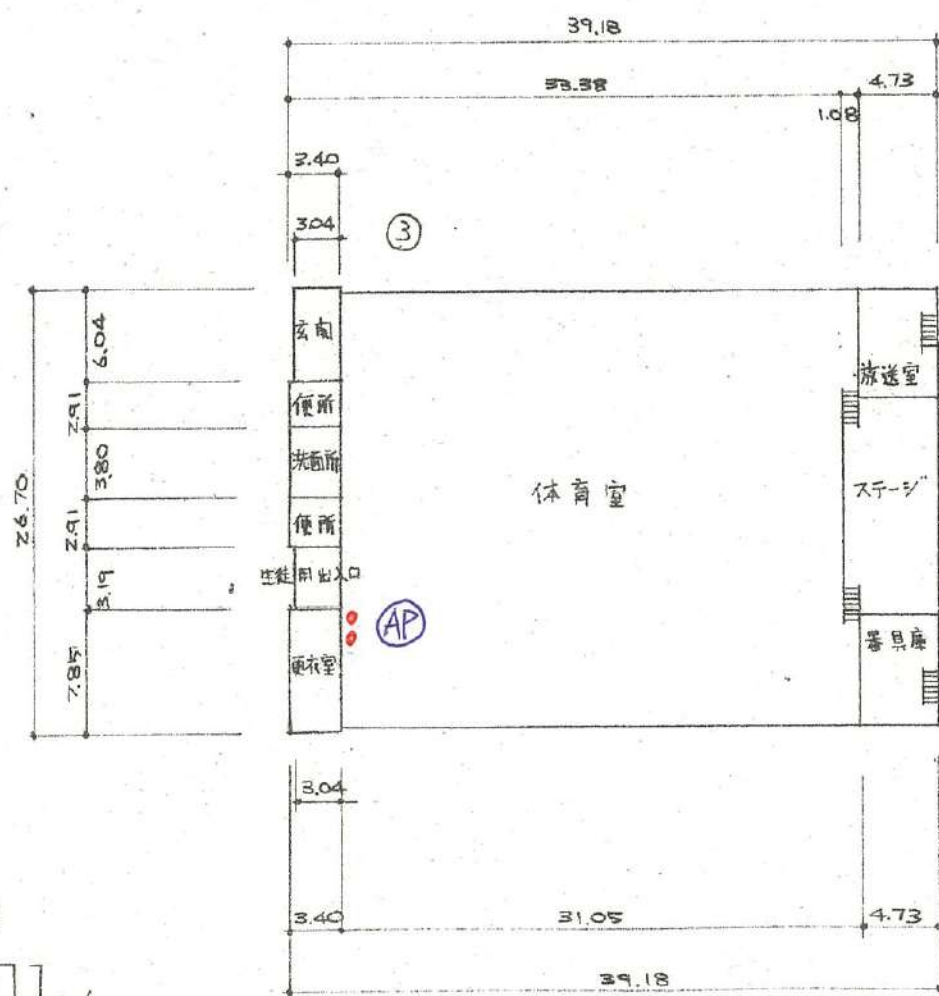


9.225	4.50	2.40	7.40
14.30	0.575	9.80	

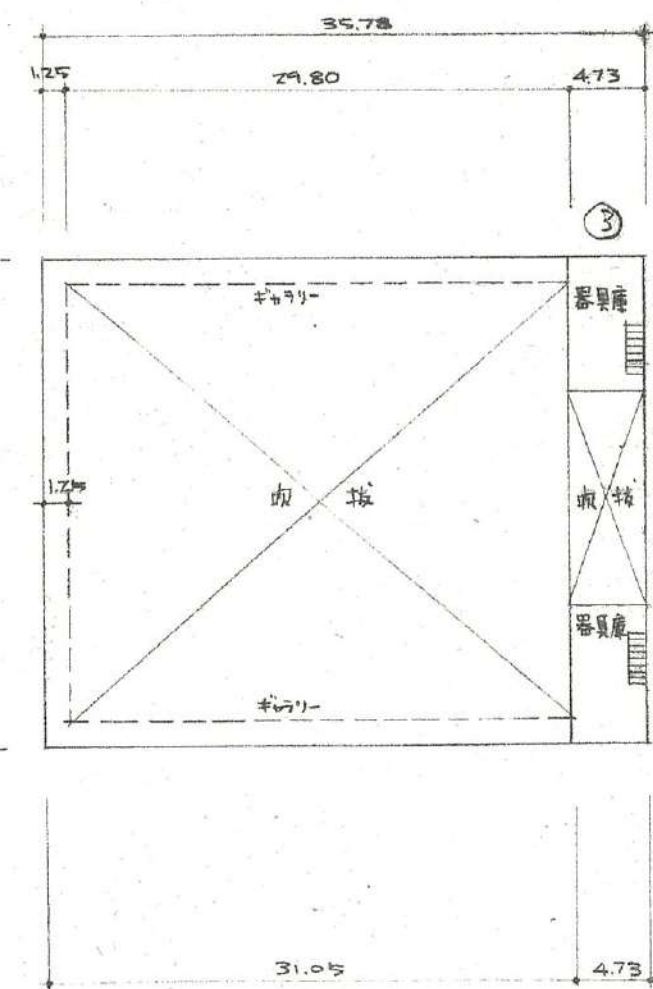
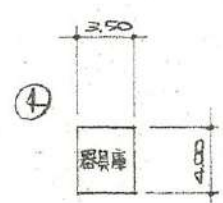
2階平面図



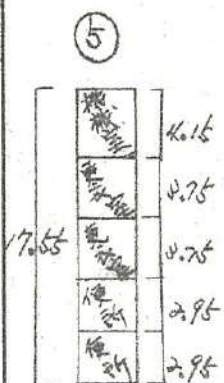
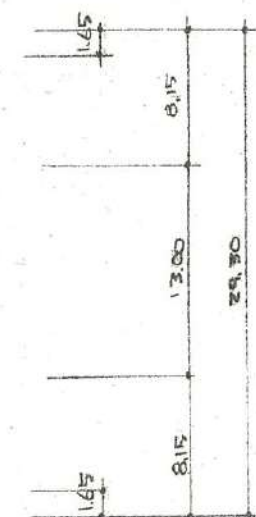
図書端末を
使用して
HUB追加



体育館1階平面図

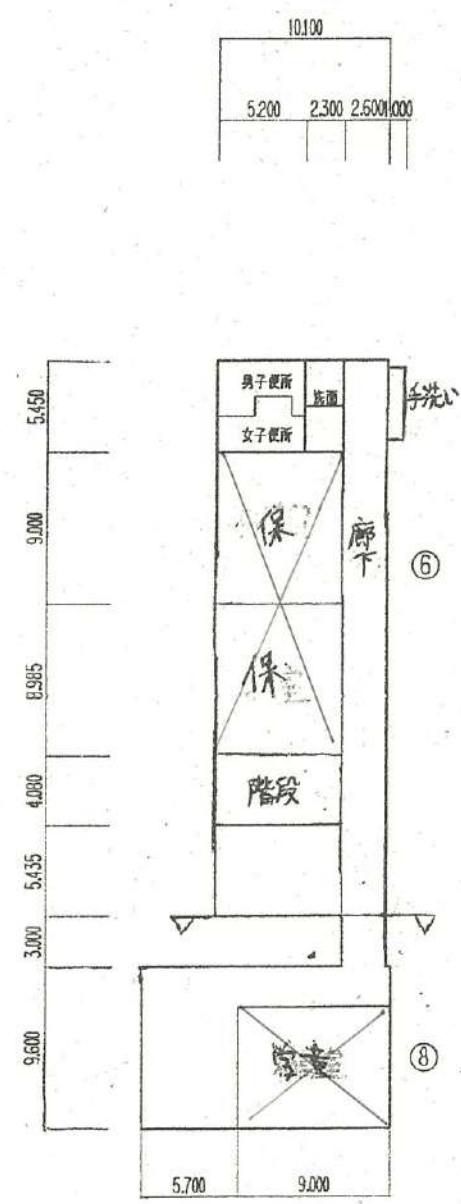


体育館2階平面図

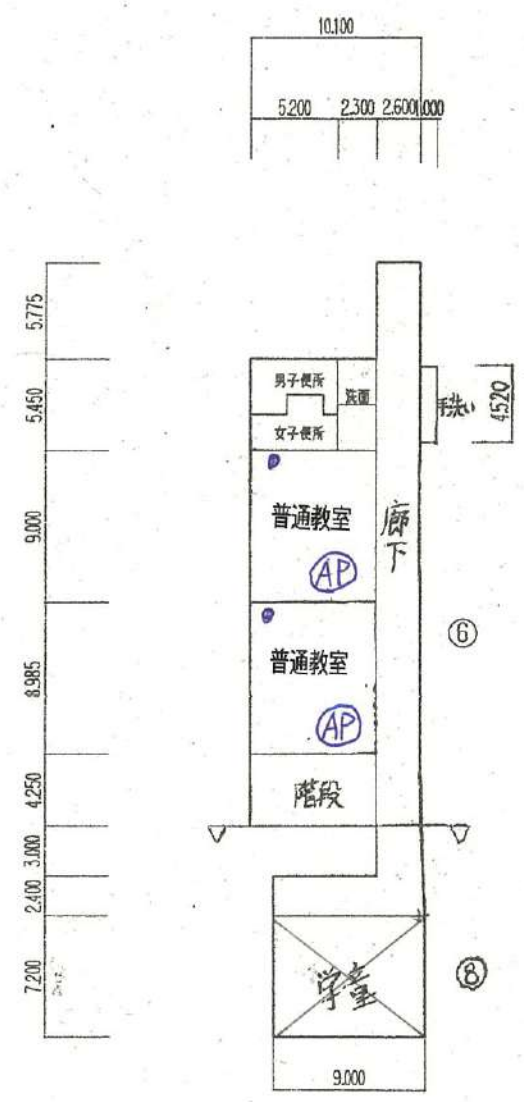


4.45

⑤ 70-11 附属棟 61m²



1 階平面図



2 階平面図



3 階平面図

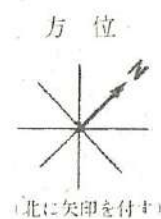
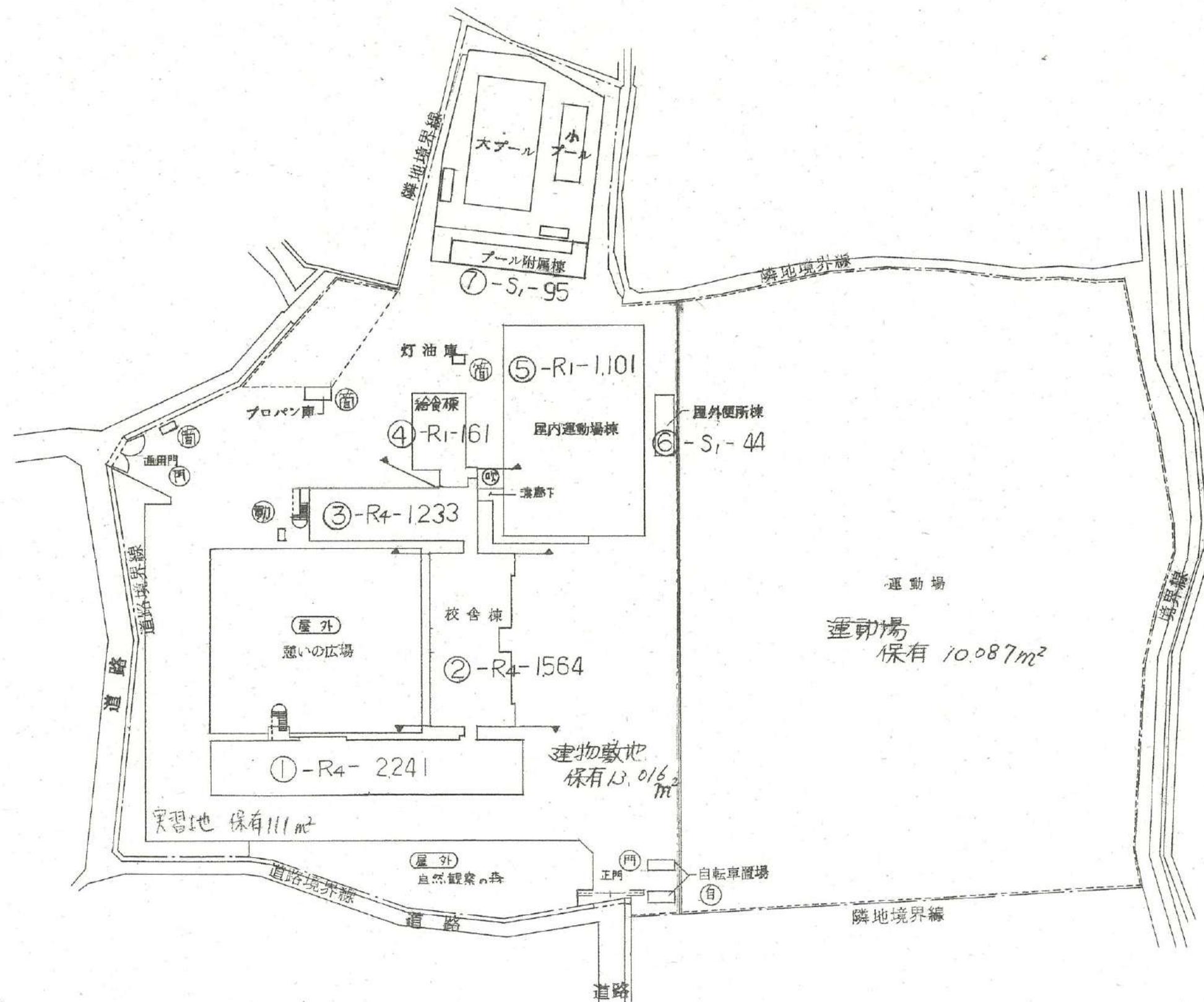
凡 例


建 物

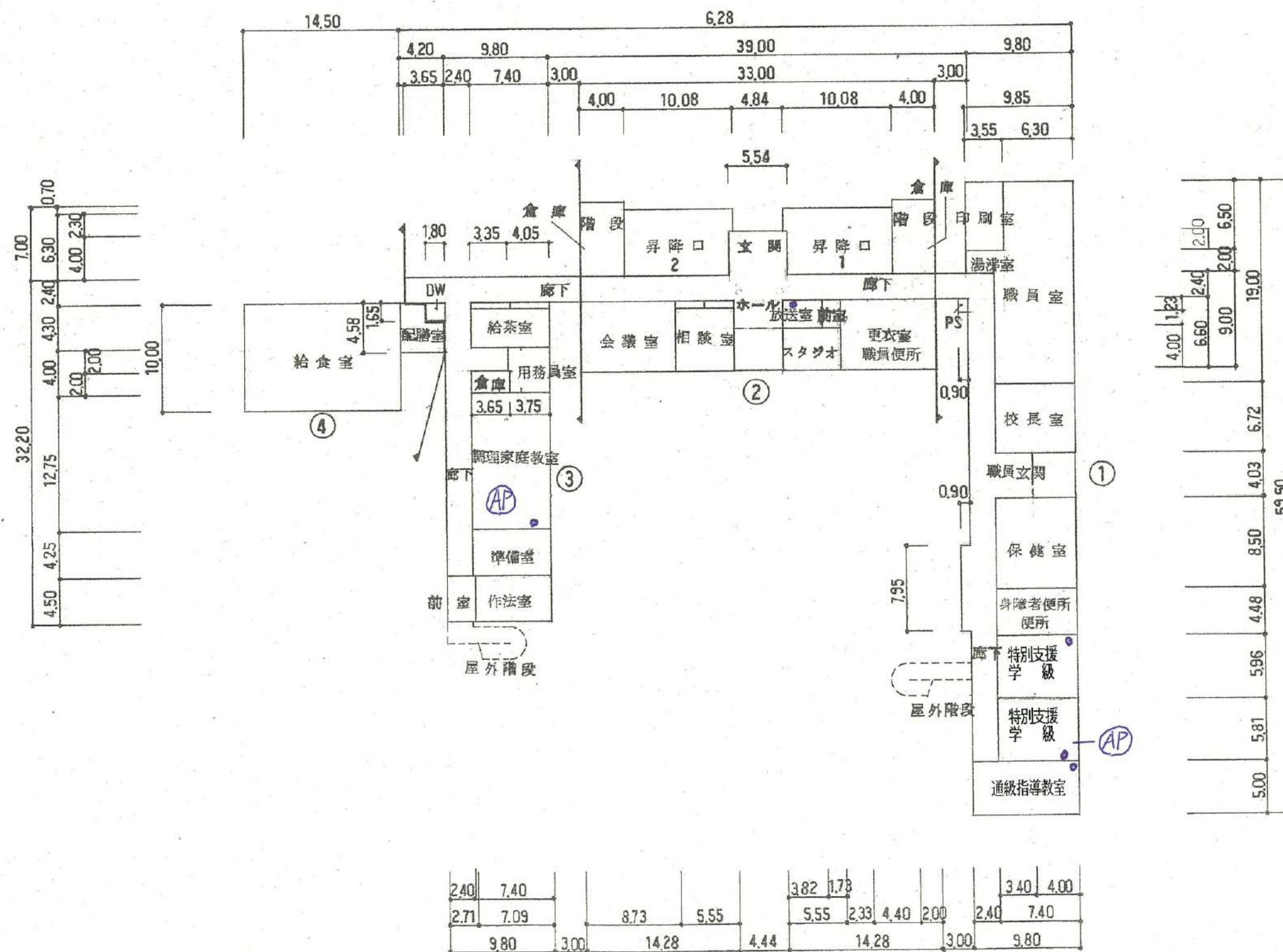
- ⑦ 未とりにおし建物
- ⑧ 危 険 建 物
- ⑨ 借 用 建 物
- ⑩ 一時使用建物
- ⑪ 屋外教育環境整備事業によるもの

建物以外の工作物

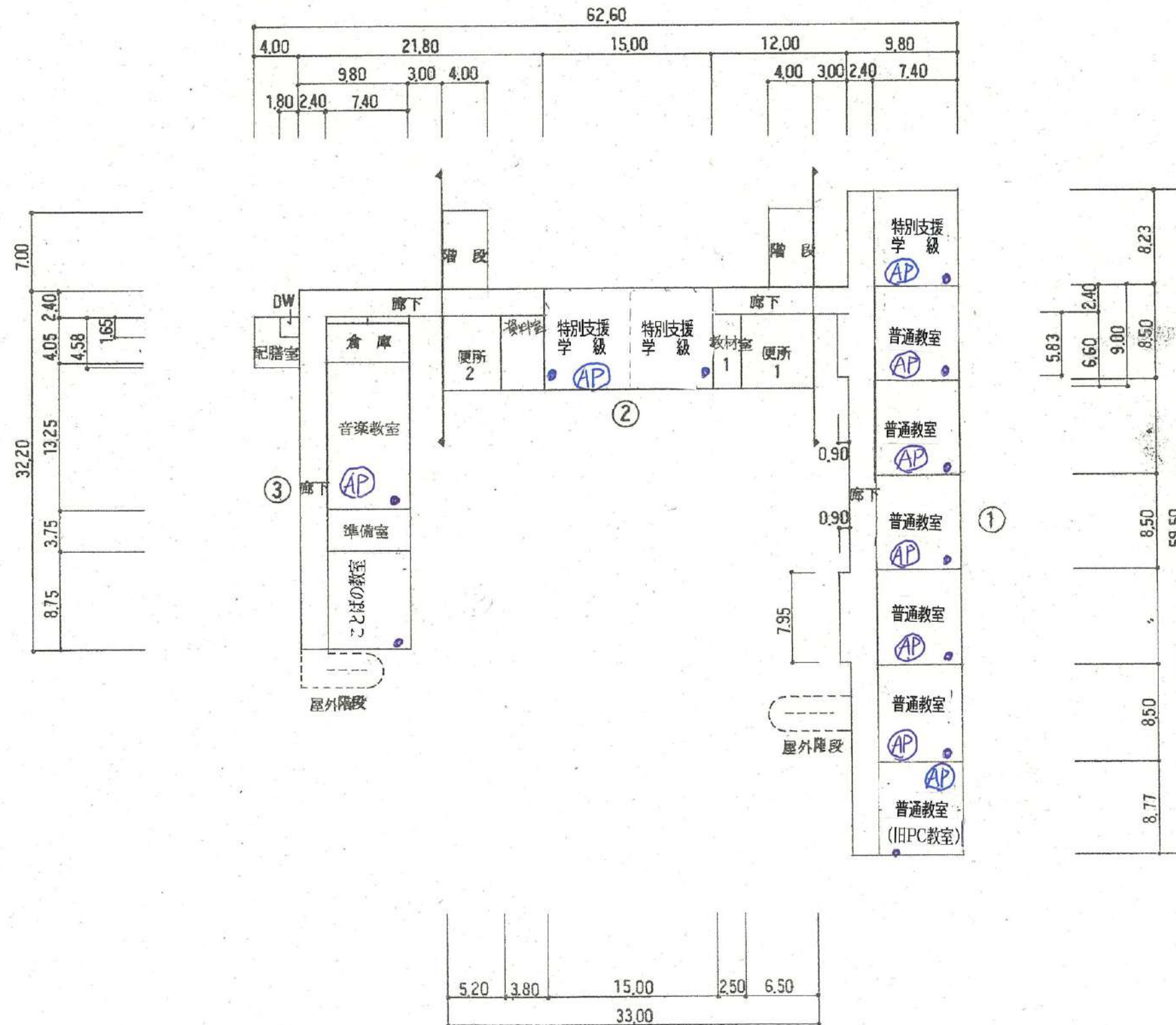
- ⑫ 簡易な小規模構造物
- ⑬ 正門、通用門
- ⑭ 動物小屋
- ⑮ 自転車置場
- ⑯ 暖房施設等

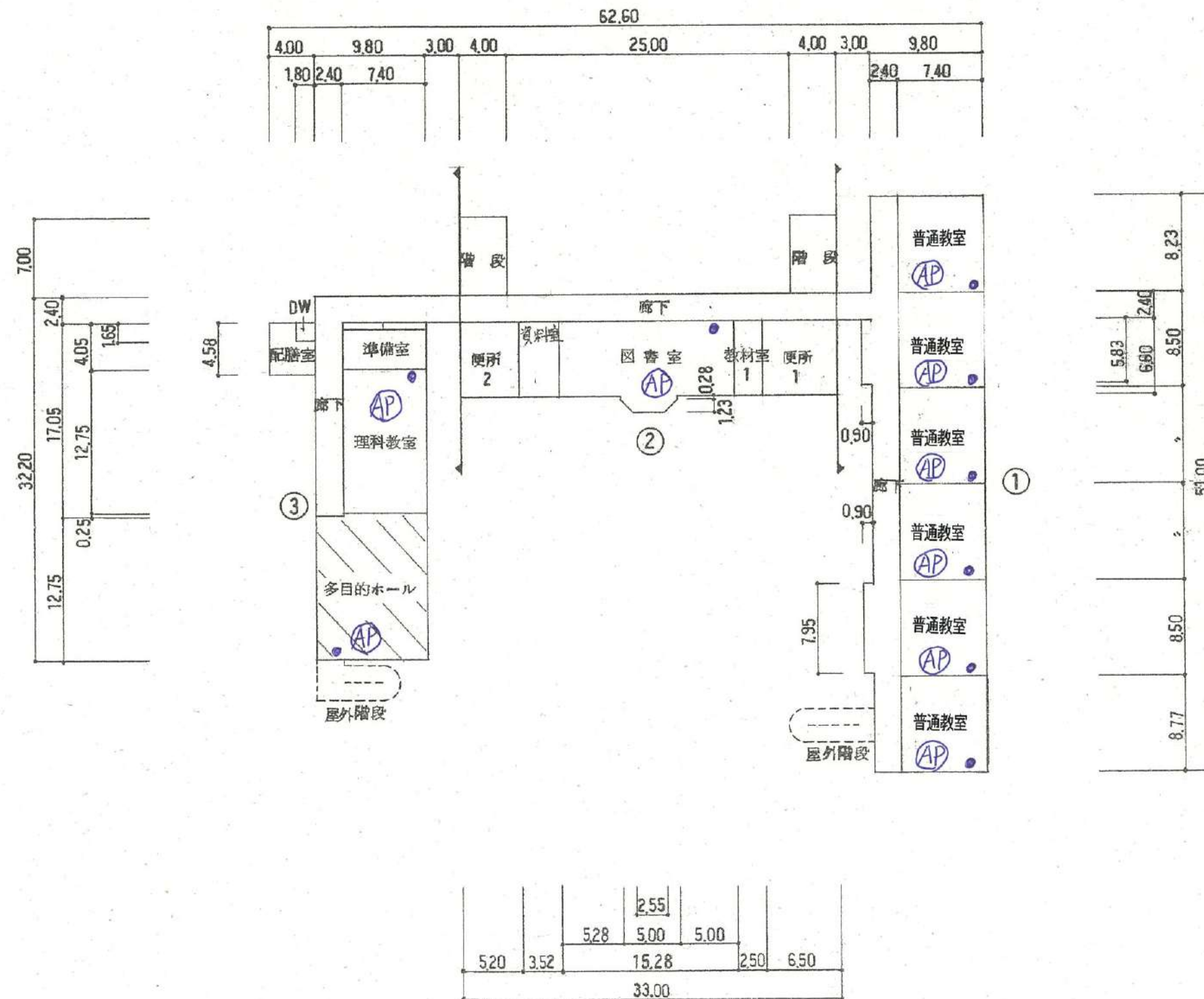


平 面 図	縮尺		学校名	立入が丘小学校	調査番号	(都道府県)	(市町村)	(学 校)	整理番号	260
						2	5	2		

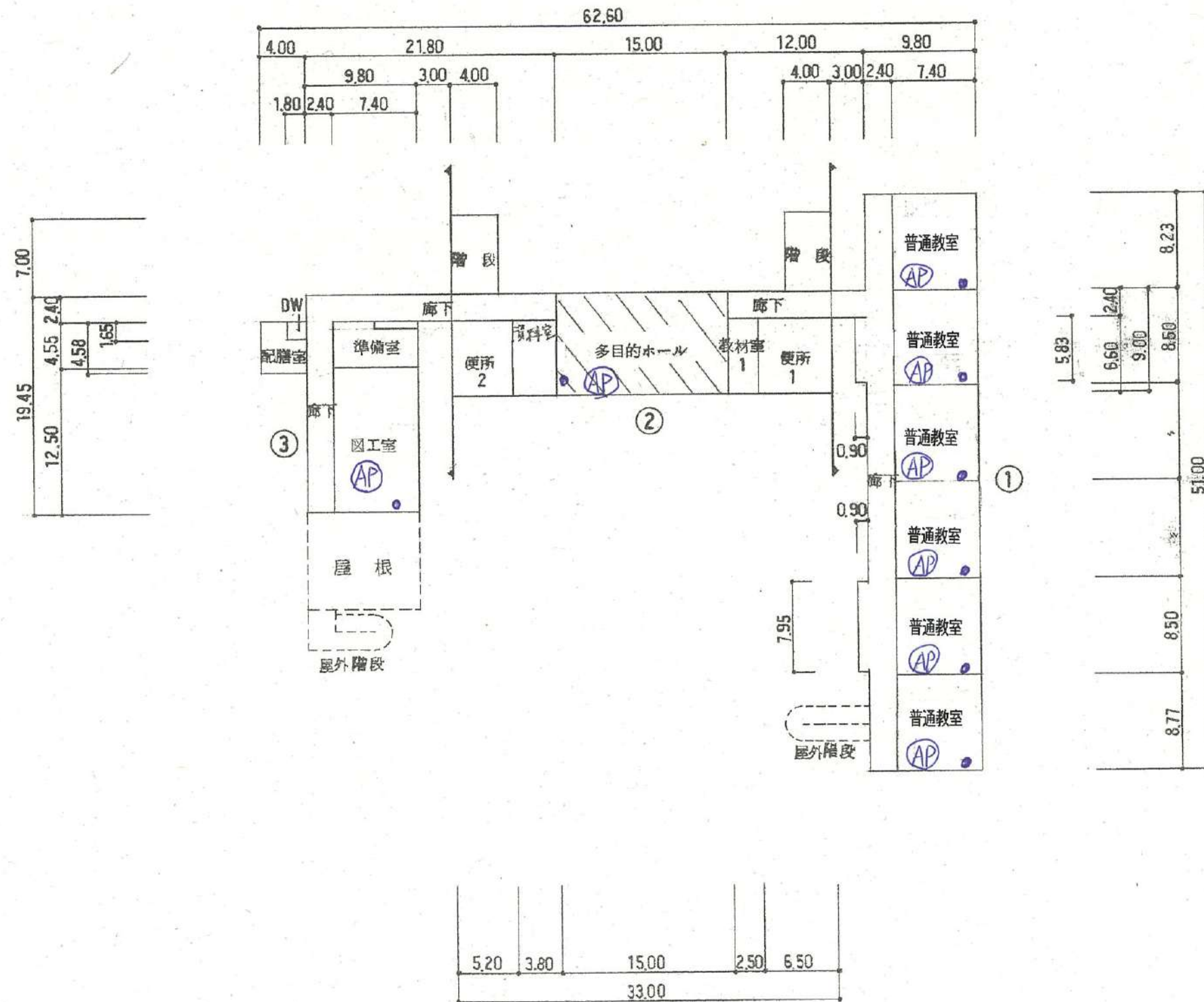


1 階 平 面 図

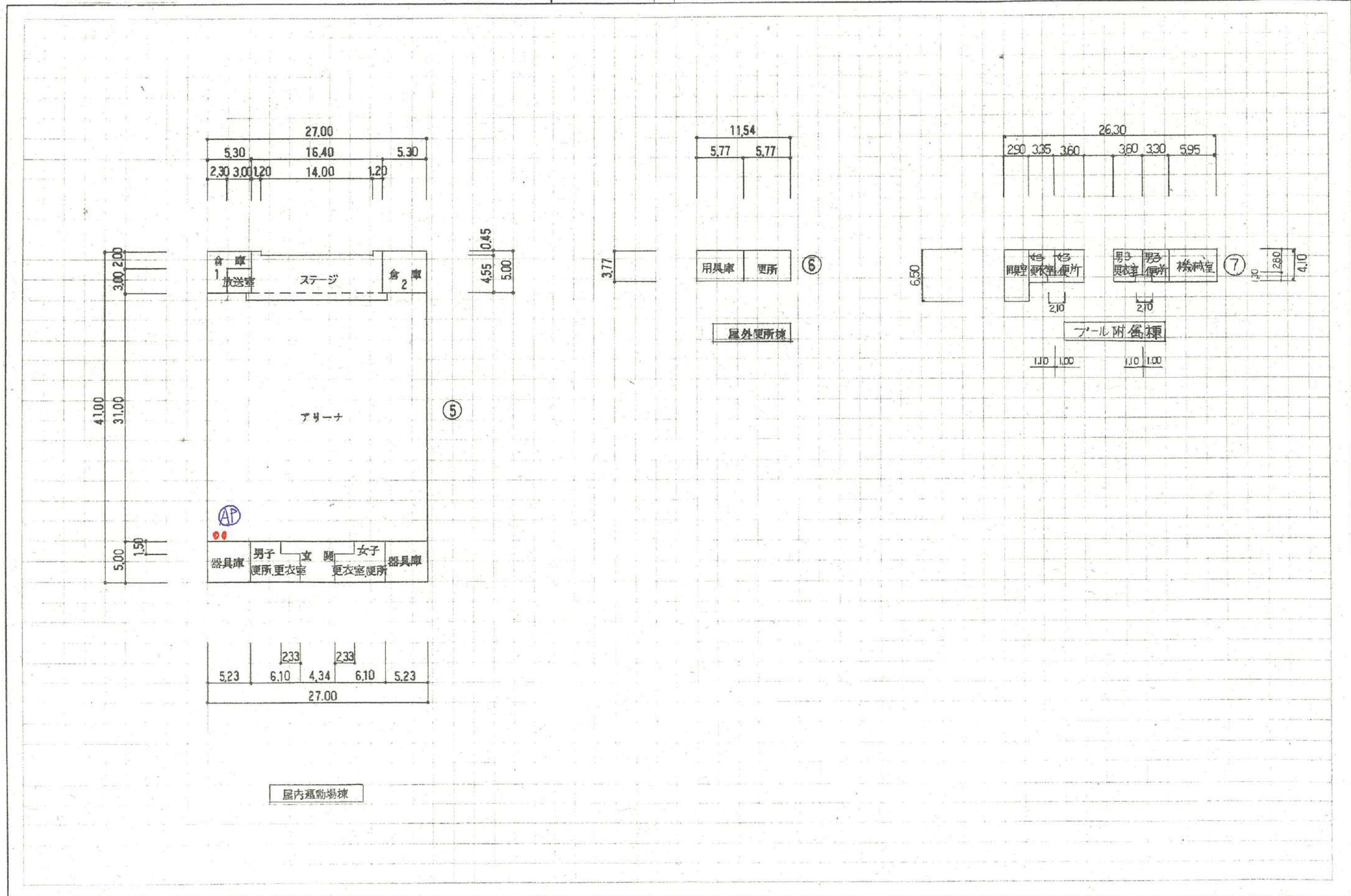


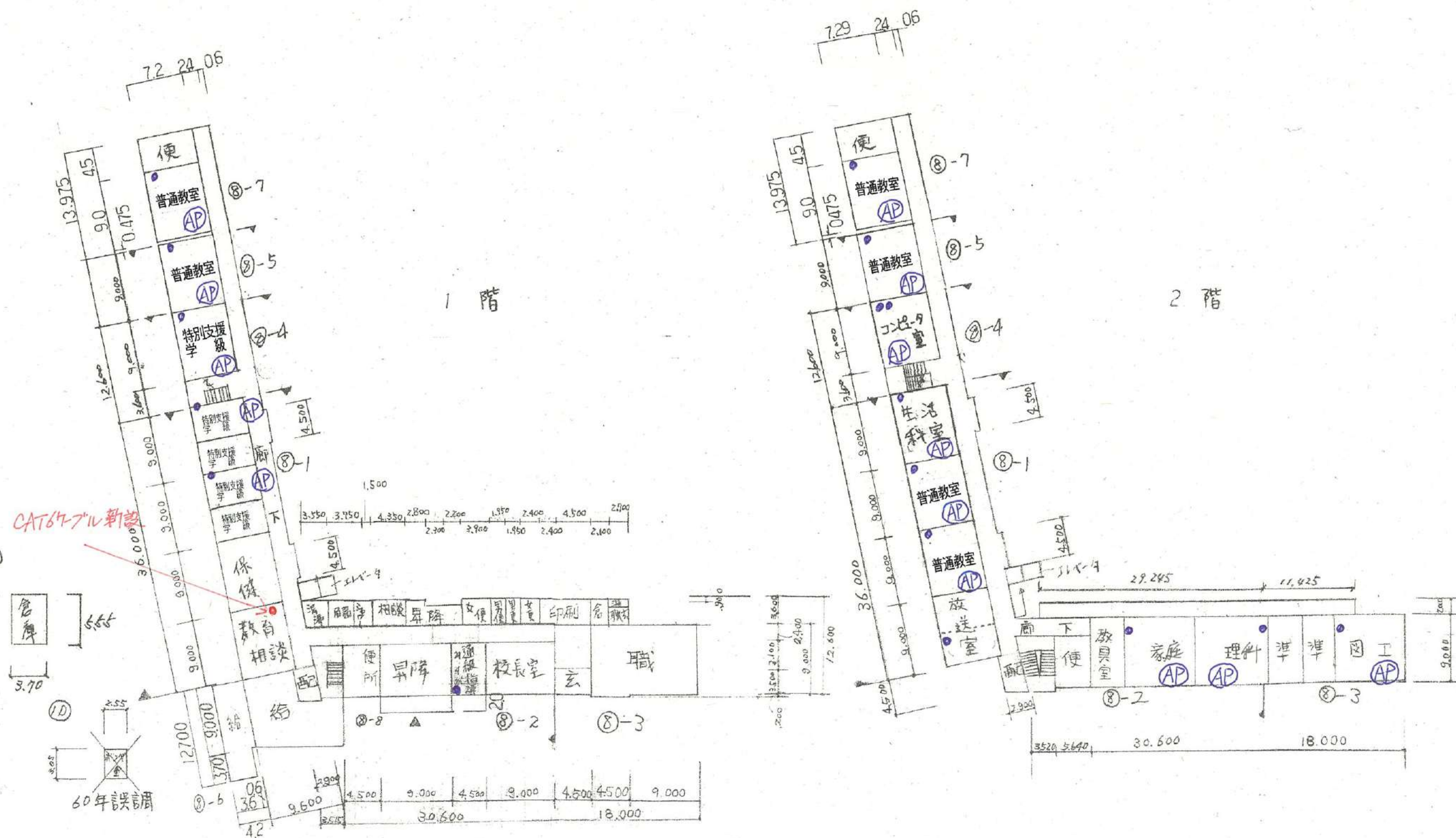


3 階 平 面 図

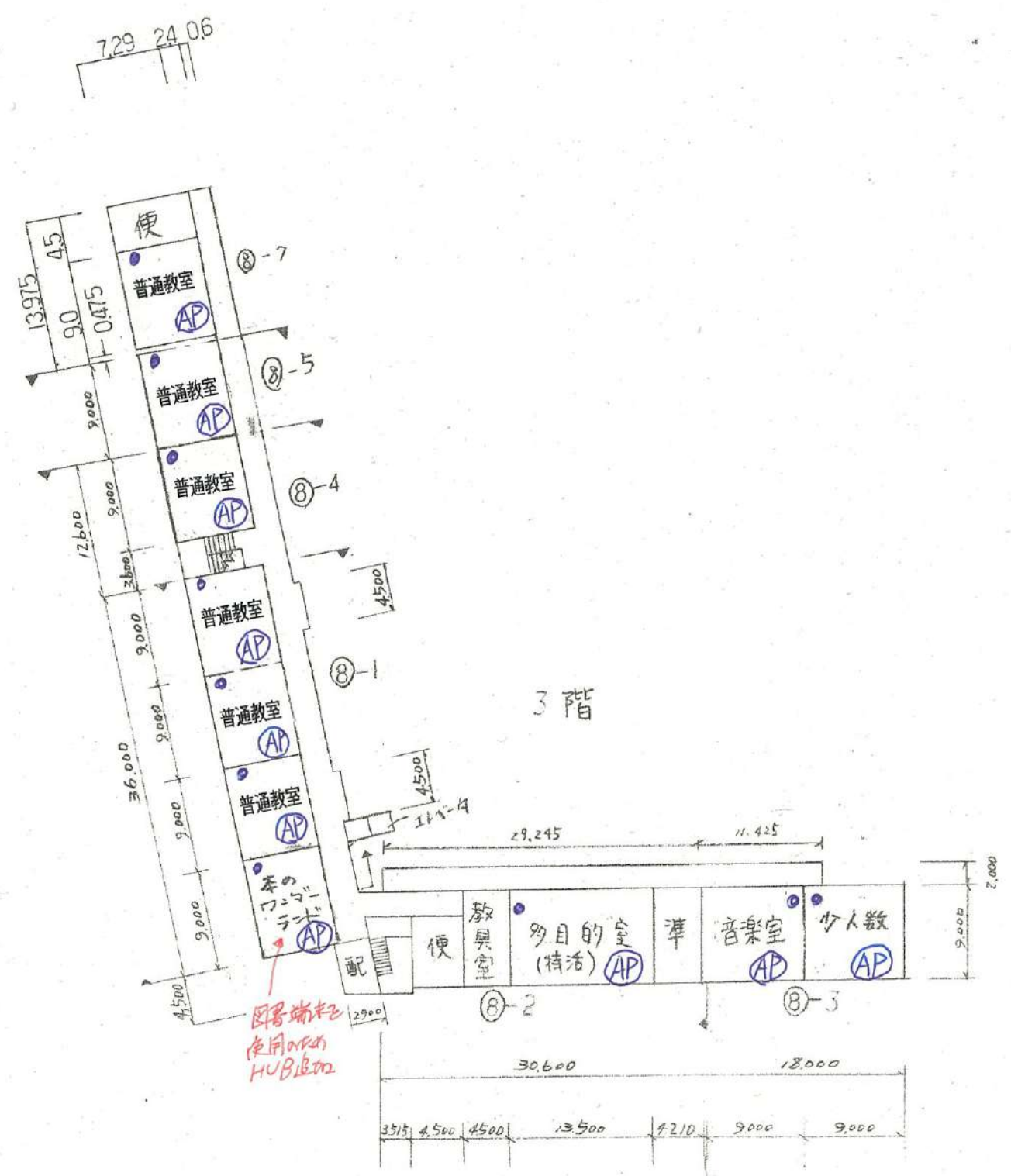


4 階 平 面 図






- 凡 例
- 建 物
- ① 未とりこわし建物
 - ② 危険建物
 - ③ 借用建物
 - ④ 一時使用建物
- 建物以外の工作物
- ⑤ 自転車置場
 - ⑥ 倉 庫
 - ⑦ 吹き抜けの渡廊下
 - ⑧ 温 室
 - ⑨ 相 撲 場
- 方位
- (北に矢印を付す)



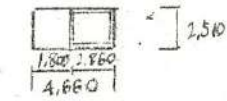
平面図	縮尺	1/500 X B4 0 10 20 m	学校名	小津小学校	調査番号	(都道府県)	(市町村)	(学校)	整理番号	253
					25	2070252				

6000
14500
26500
6000



5100	30400	4000
39500		

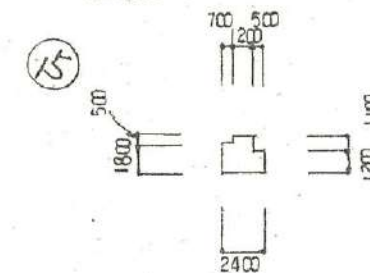
①⑦ ELV-特殊



①⑥ 用具庫



便所



①②



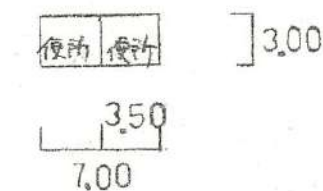
4.75	3.75	3.75	3.75
16.00			

70-11付属棟

①② 56 m²

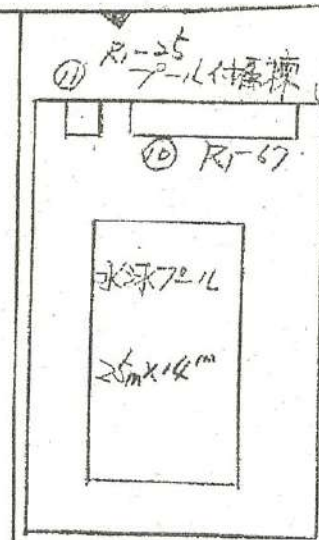
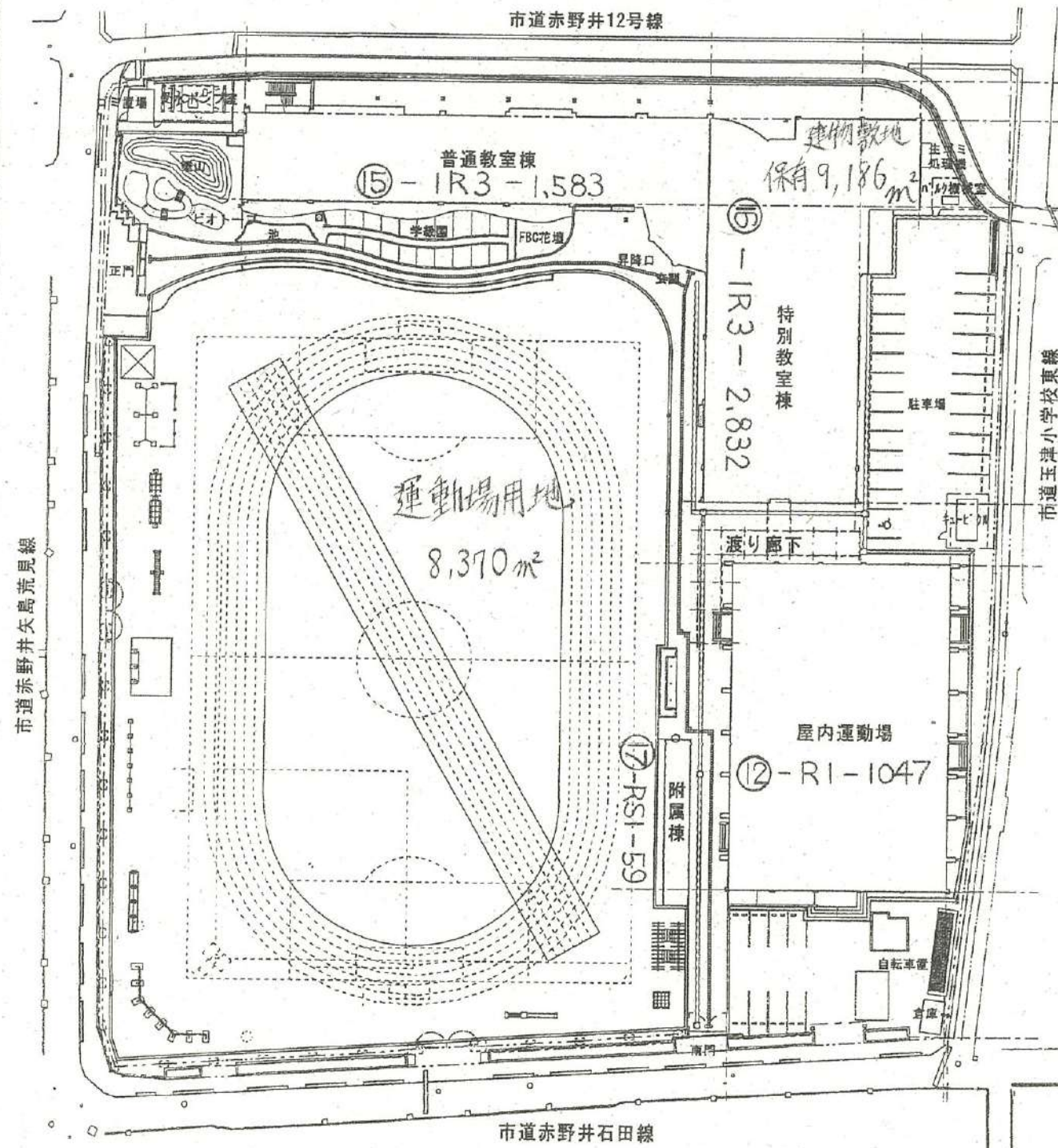
①③ 21 m²

①③

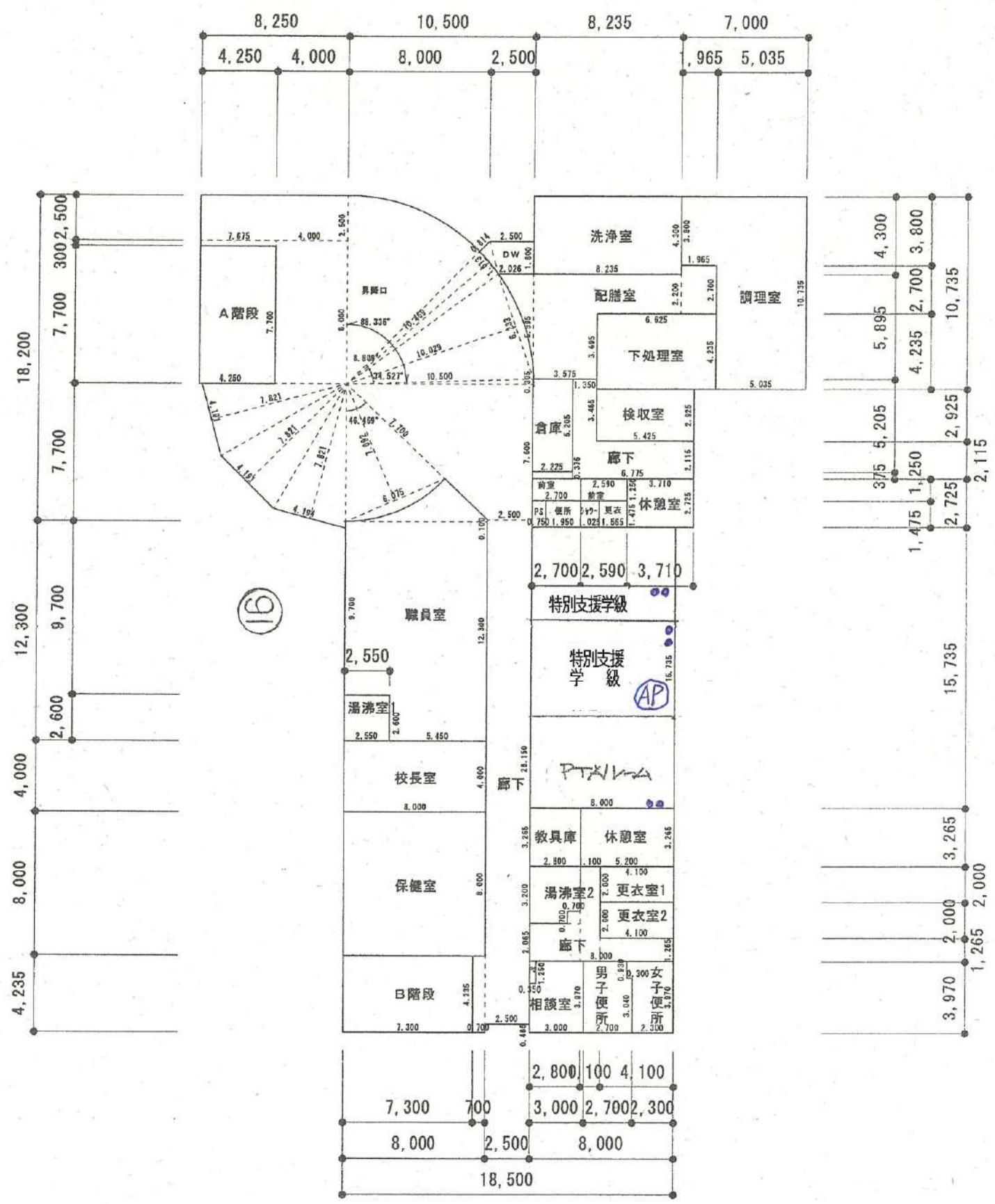


配置図	縮尺	1/1000	0	25	米	学校名	調査番号	(都道府県)	(市町村)	(学校)	整理番号
						玉津小学校	25	207	0253		

凡 例

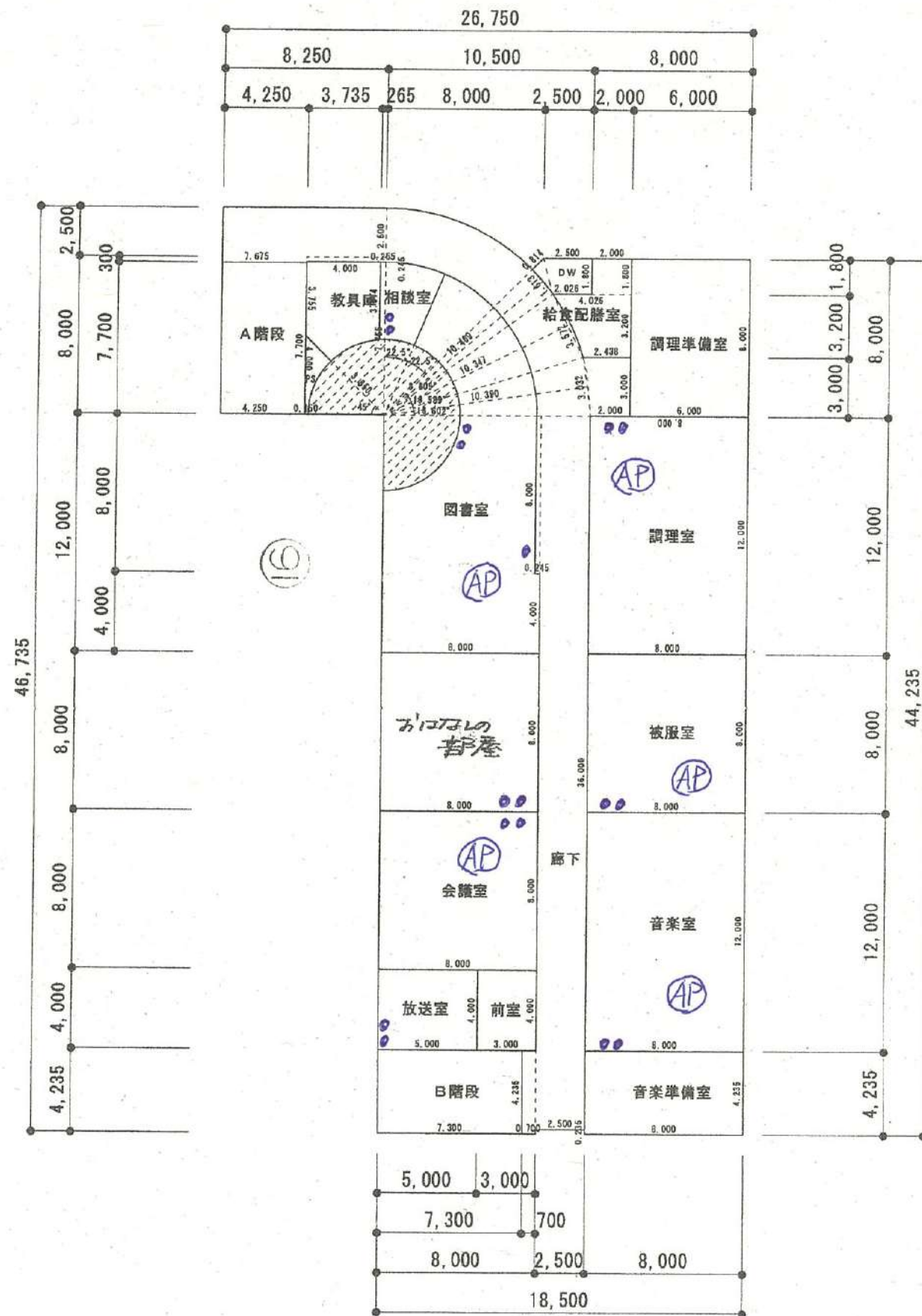


凡 例



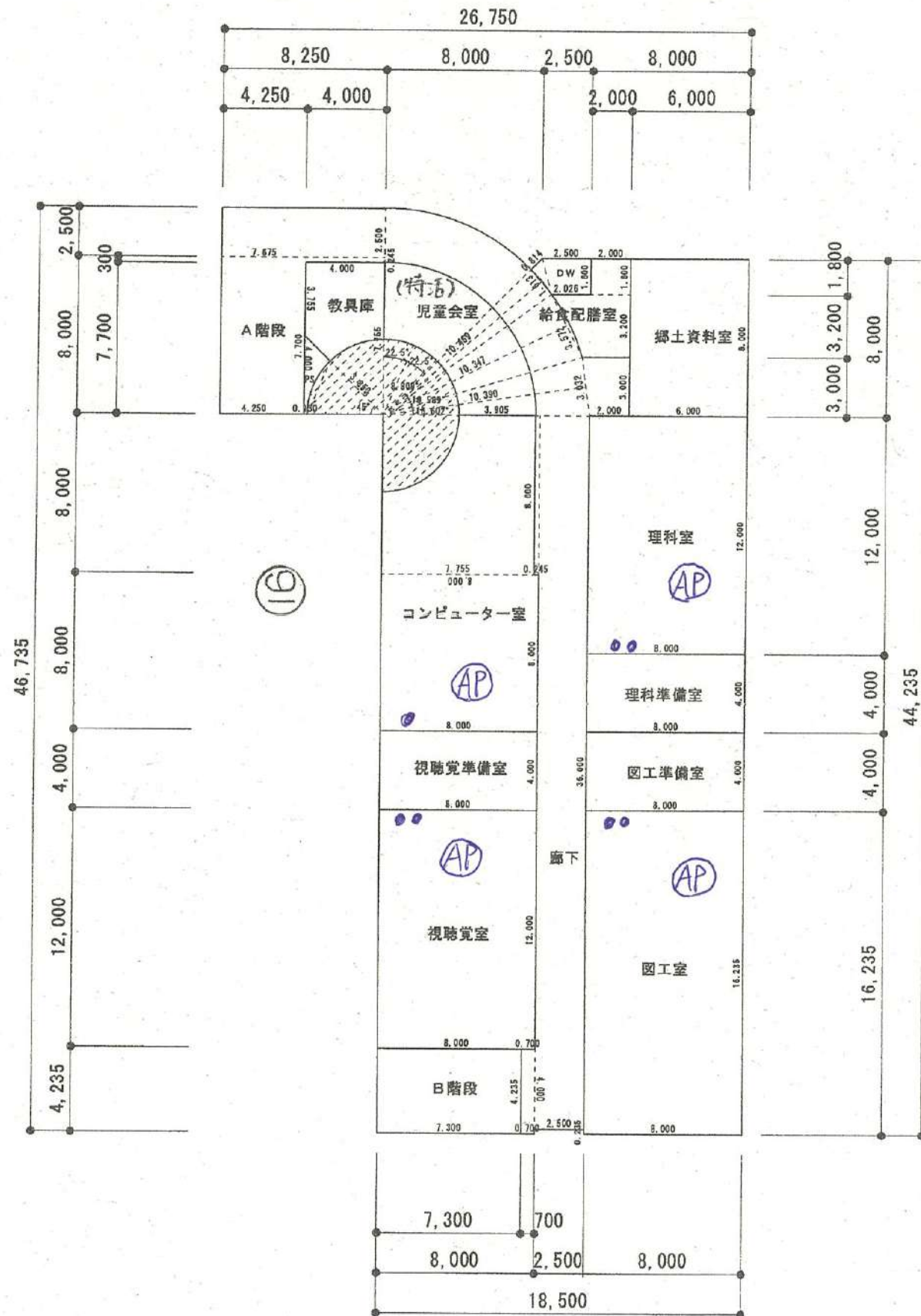
特別教室棟
1階平面図
1,070.01m²

凡 例



特別教室棟
2階平面図
880.75m²

凡 例

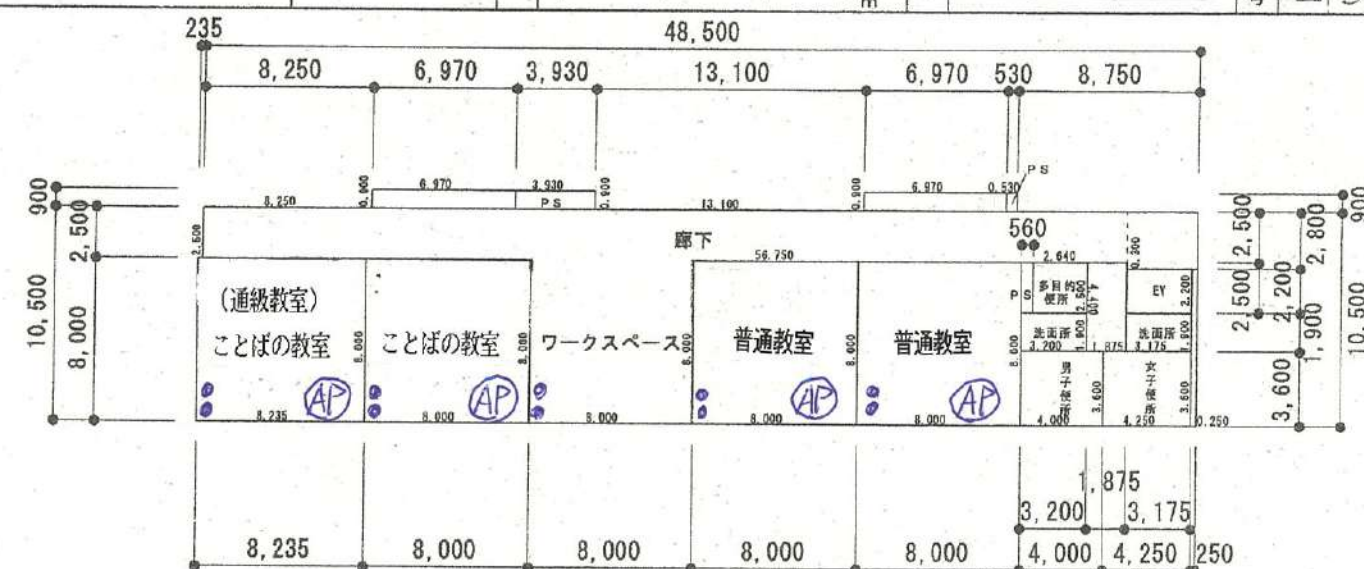


特別教室棟
3階平面図
880.75m²

凡 例

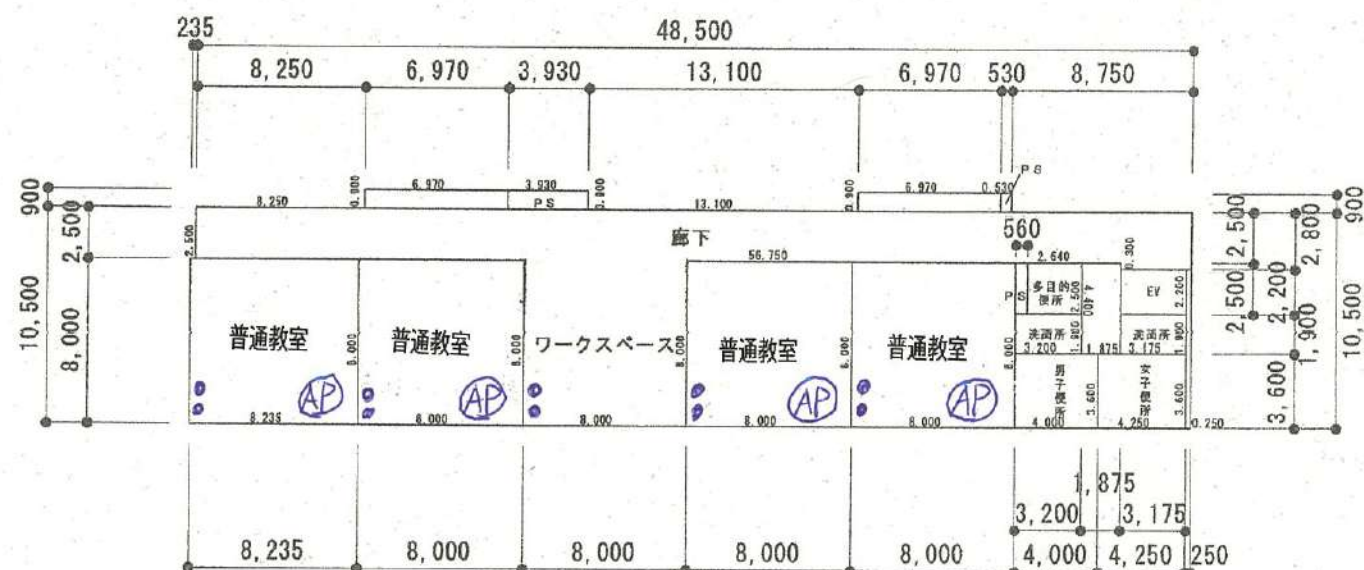


⑮



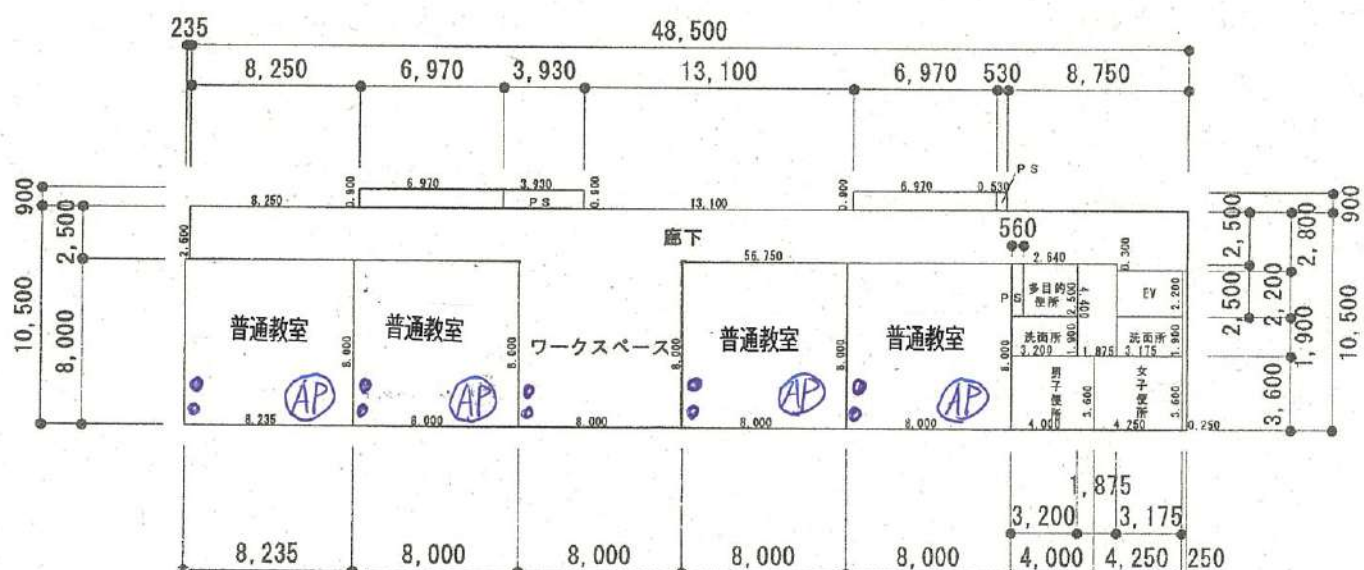
普通教室棟
1 階平面図
527.69m²

⑮



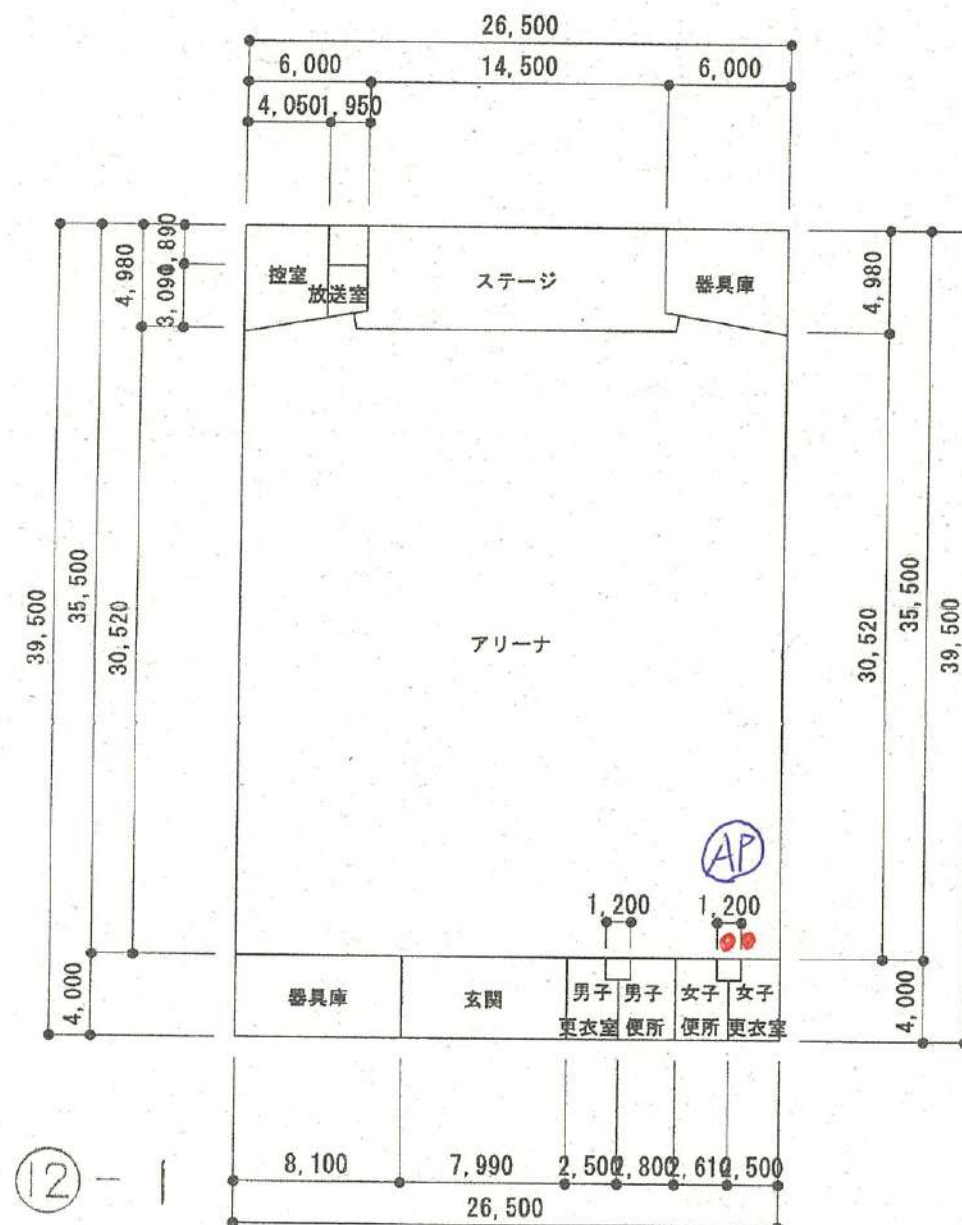
普通教室棟
2 階平面図
527.69m²

⑮

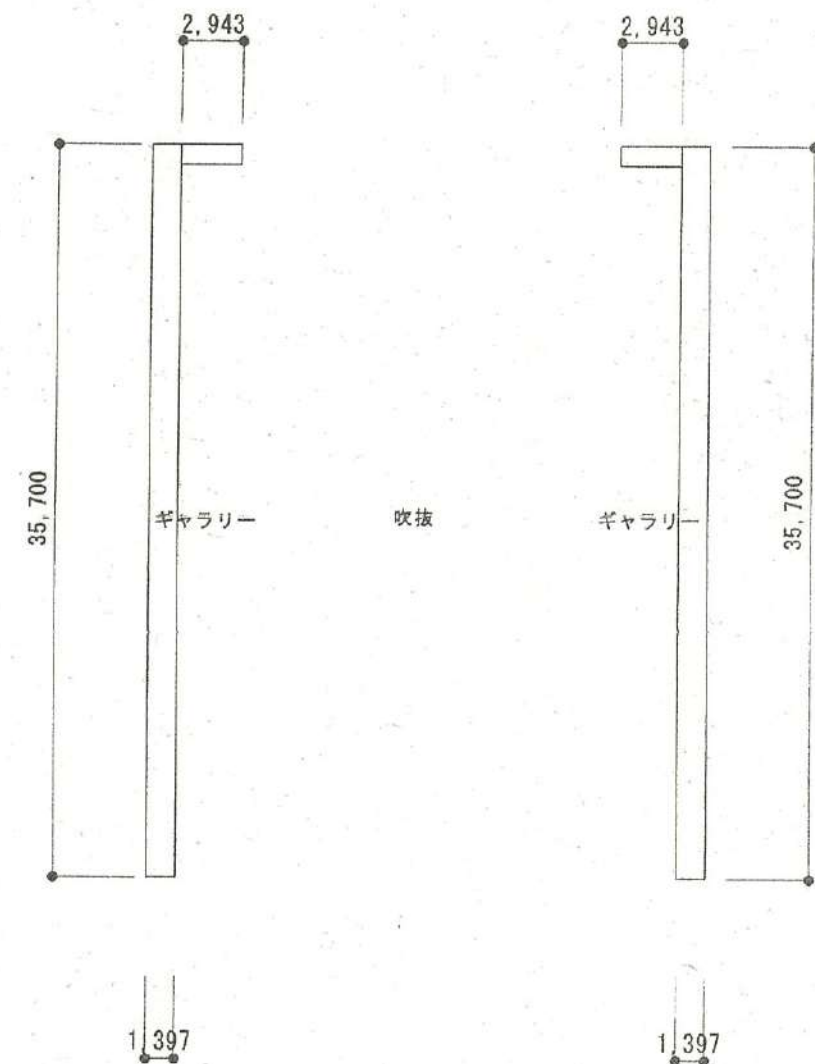


普通教室棟
3 階平面図
527.69m²

凡 例

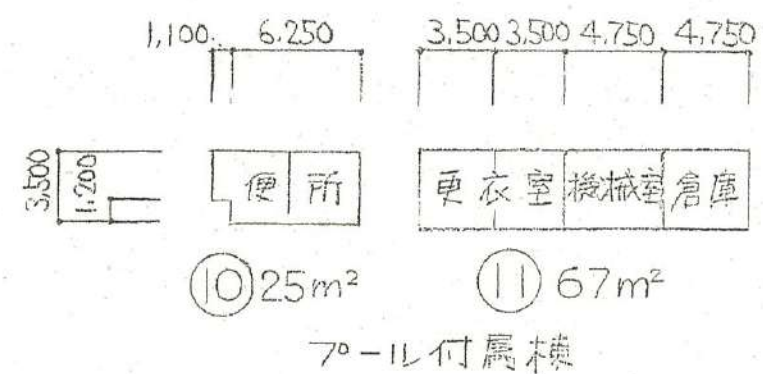



屋内運動場
1 階平面図
1,046.75m²

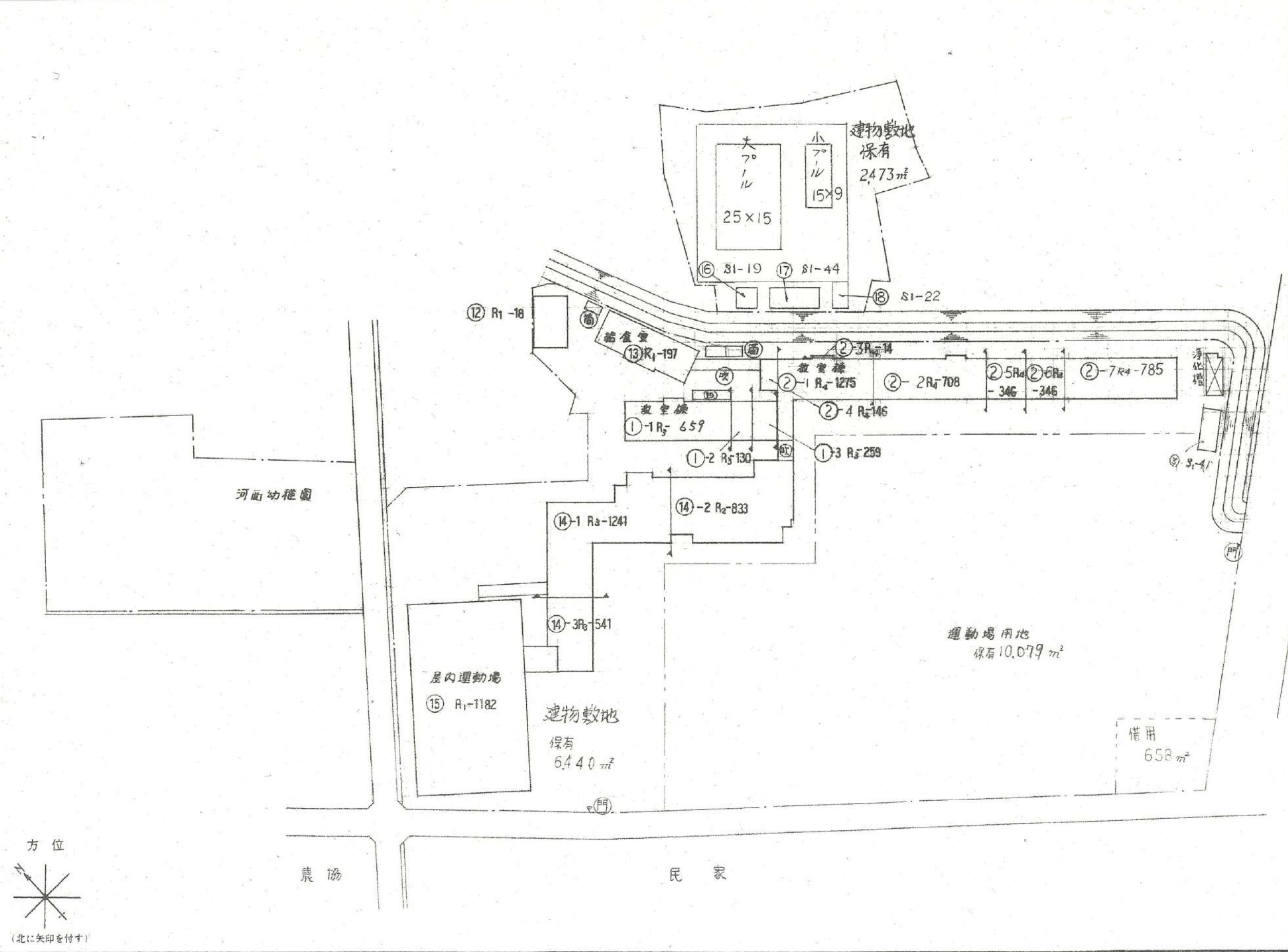


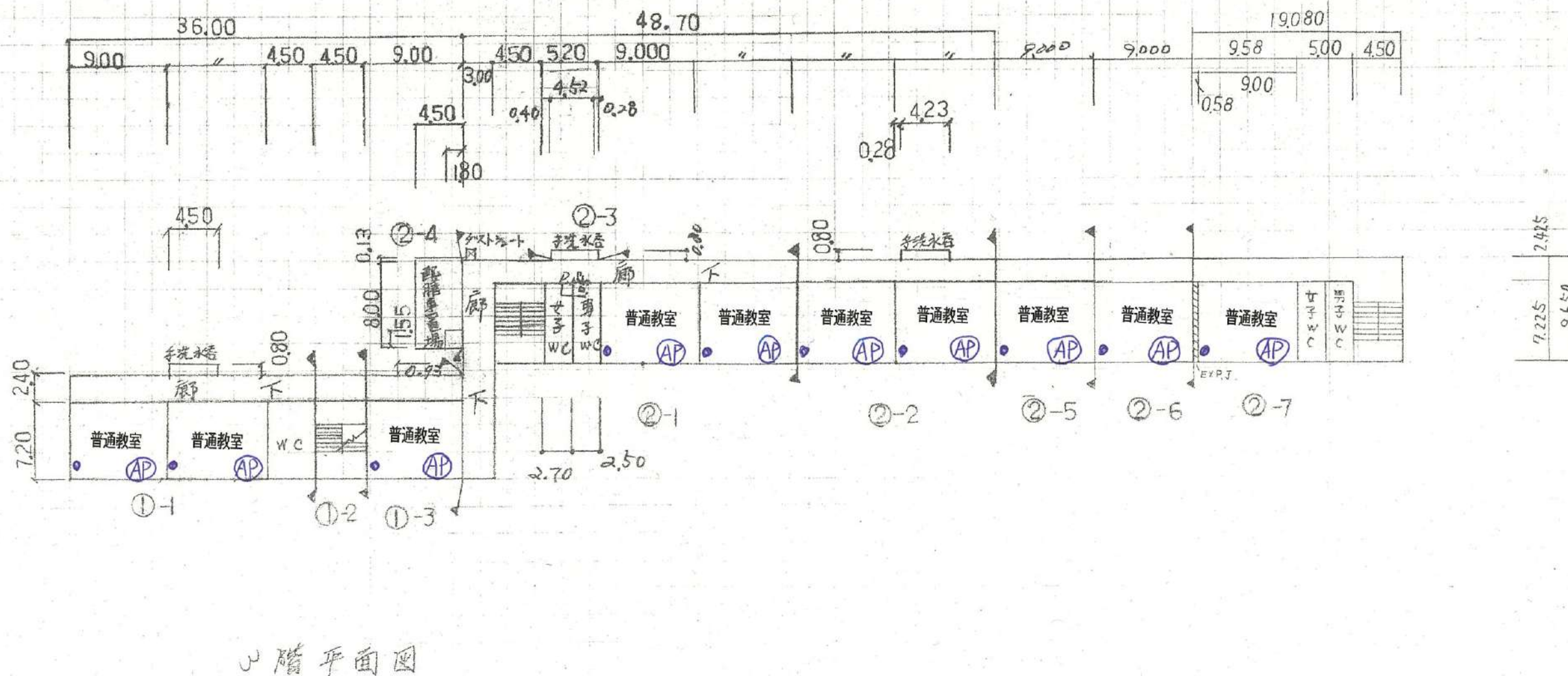
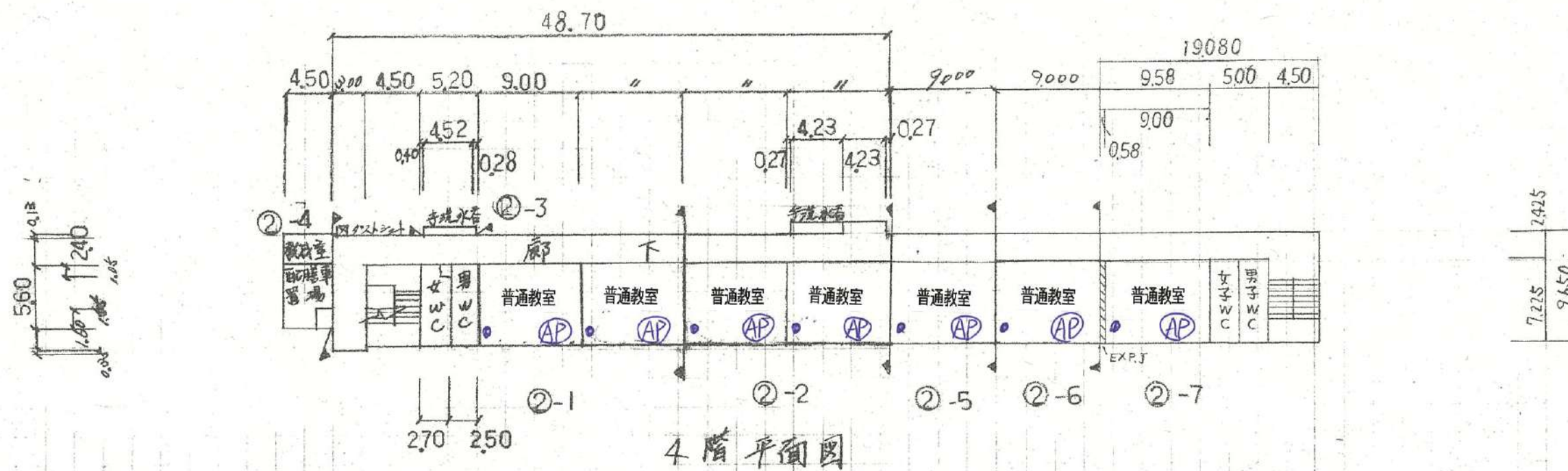
屋内運動場
2 階平面図
105.36m²

凡 例

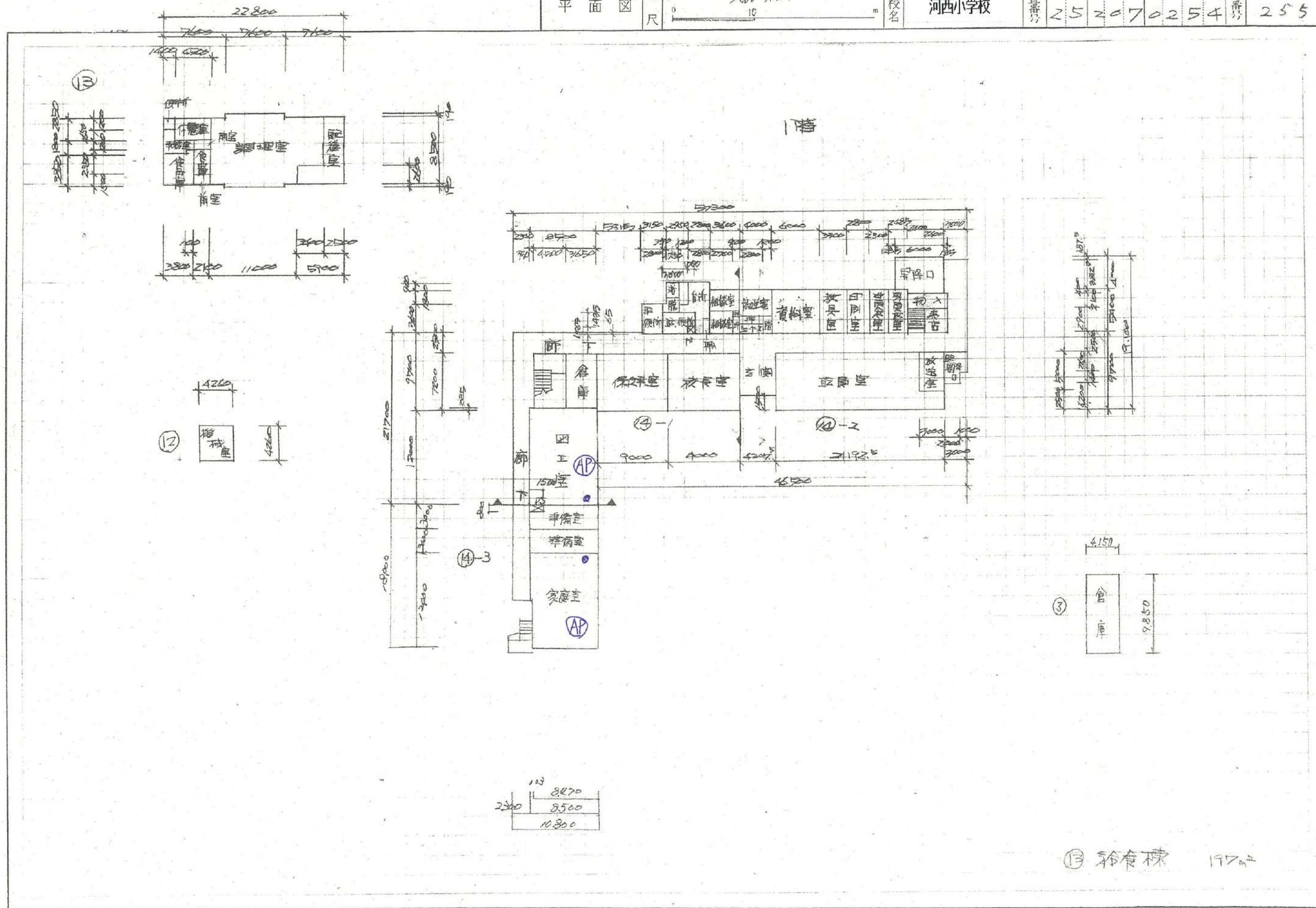


- 凡 例
- 建 物
- ⑦ 未とりこわし建物
 - ⑧ 危険建物
 - ⑨ 借用建物
 - ⑩ 一時使用建物
- 建物以外の工作物
- ⑪ 簡易規格模構造物
 - ⑫ 正門・通用門
 - ⑬ 吹き抜けの廊下

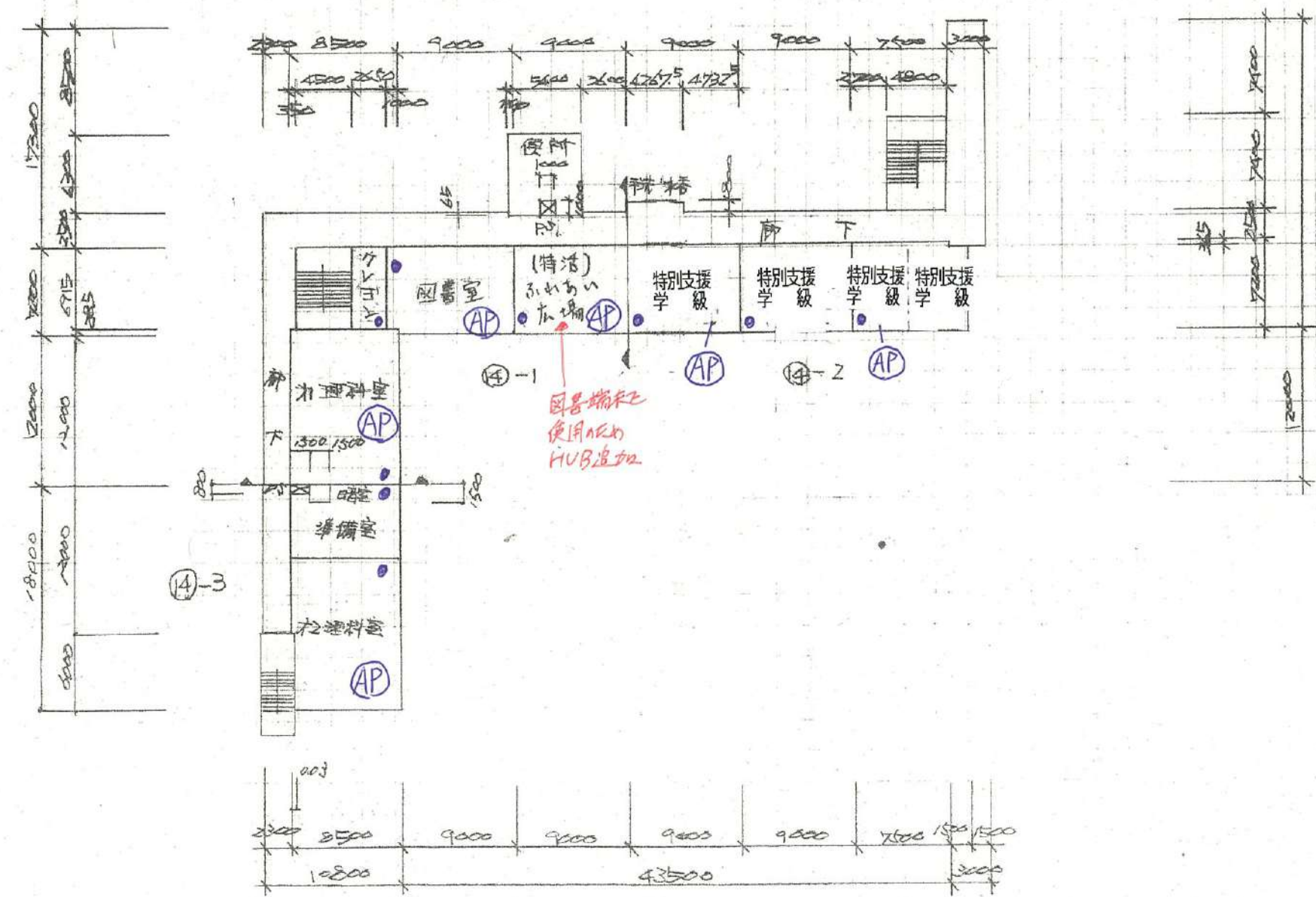




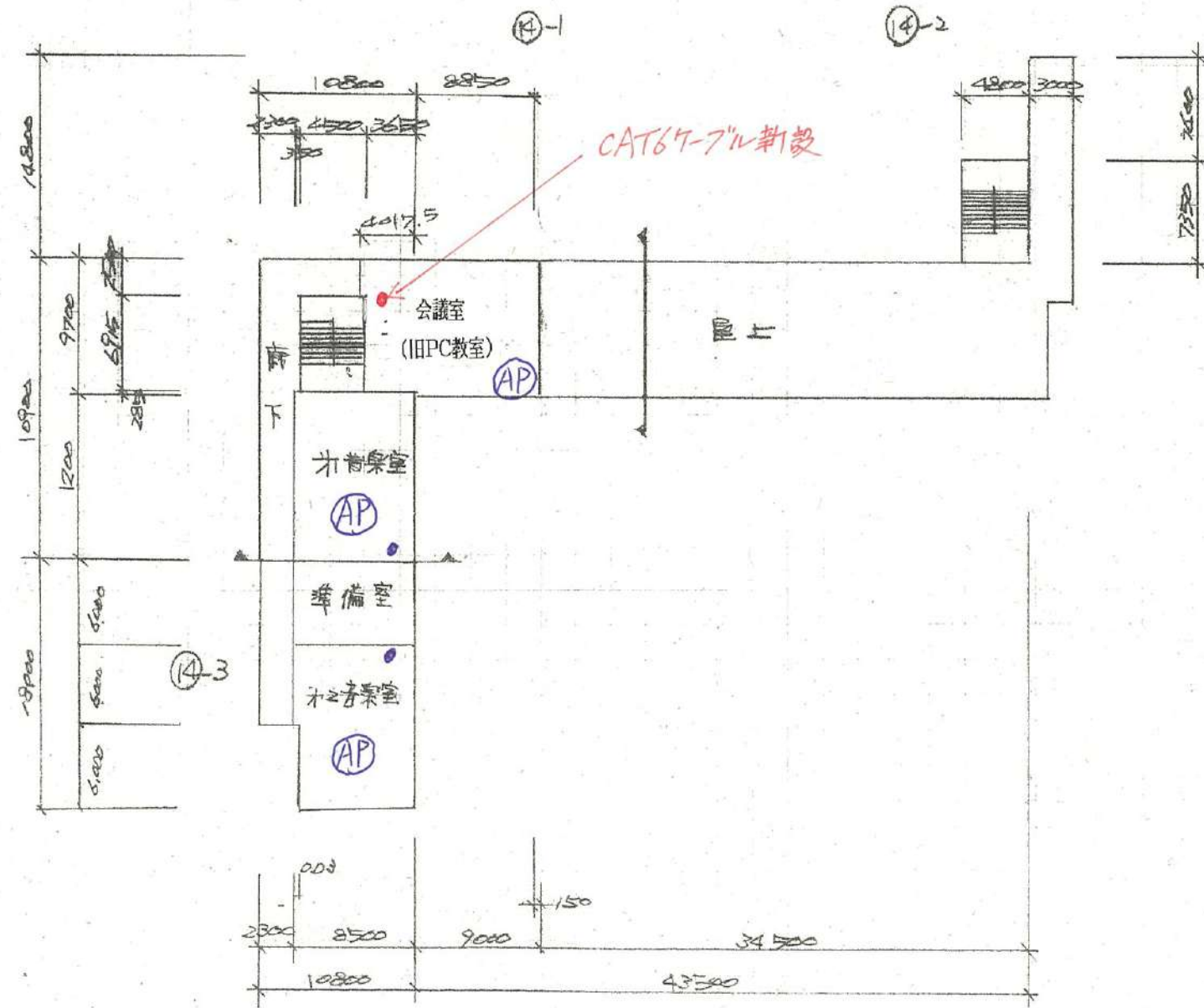
平面図	縮尺	$\frac{1}{500} \times B4$	学校名	河西小学校	調査番号	(都道府県)	(市町村)	(学校)	整理番号
	0	10			25	20	70	254	255



2階



3階



26.500		
4.000	18.500	4.000



25	28	28	25	7.0	8.9
26.500					

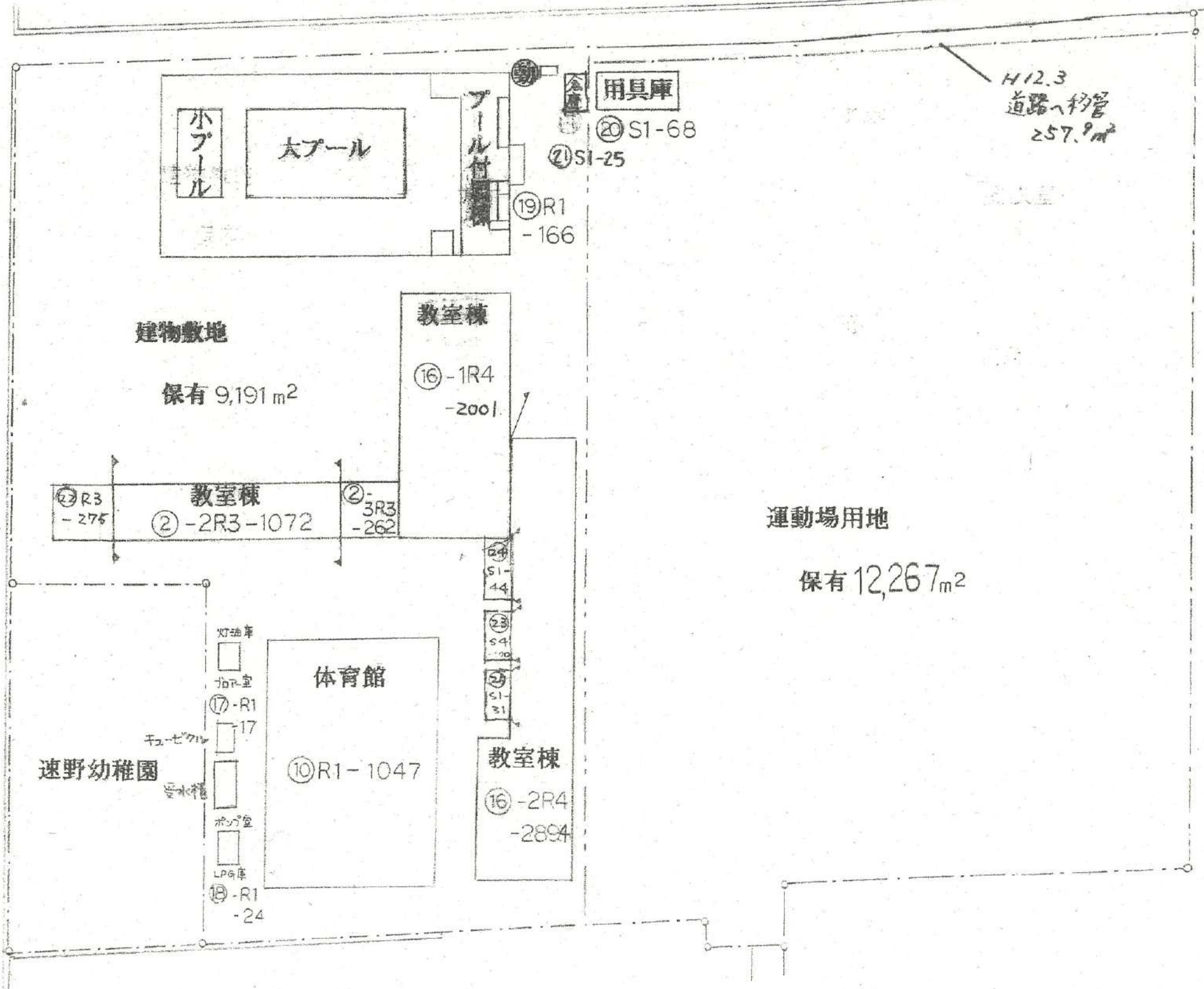
6.000
34.600
44.600
4.000

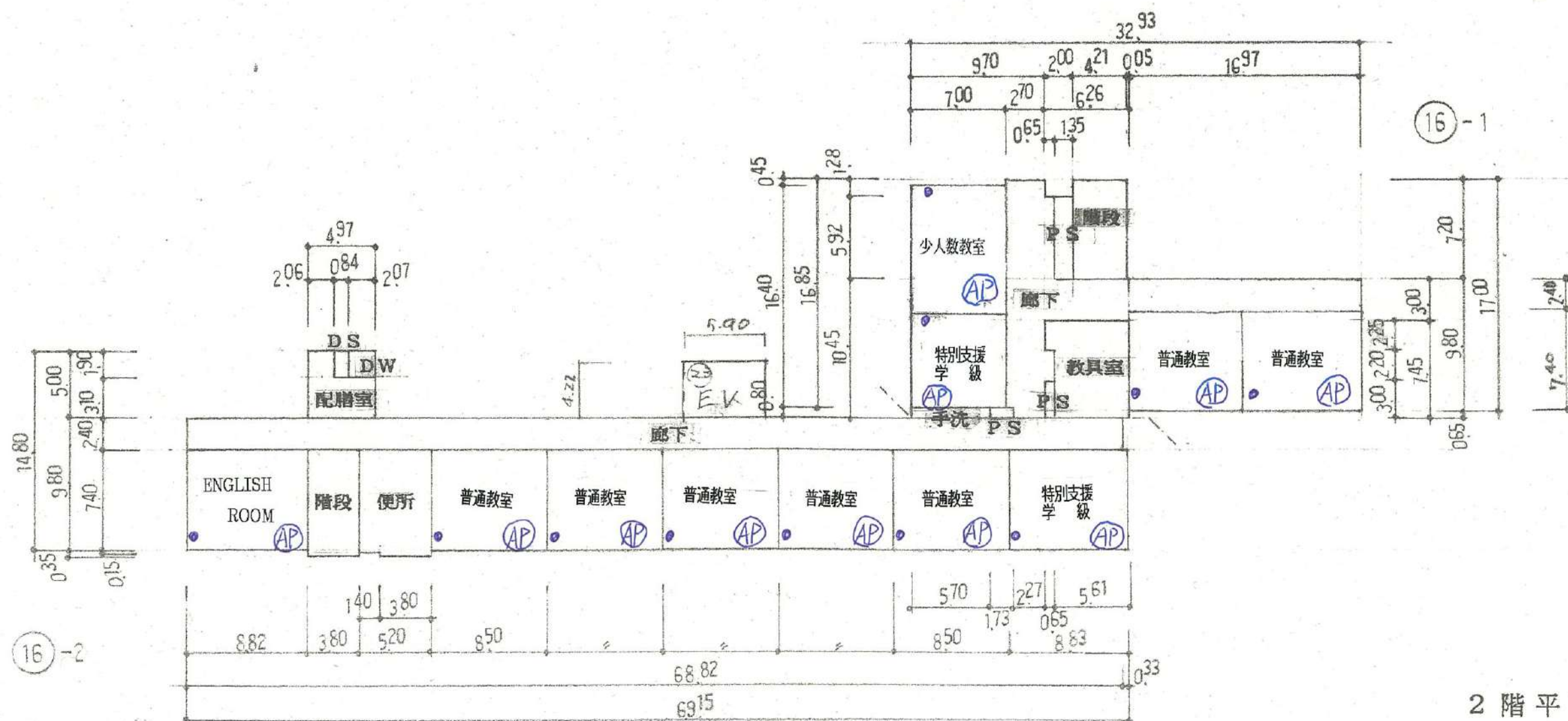
プール附属棟

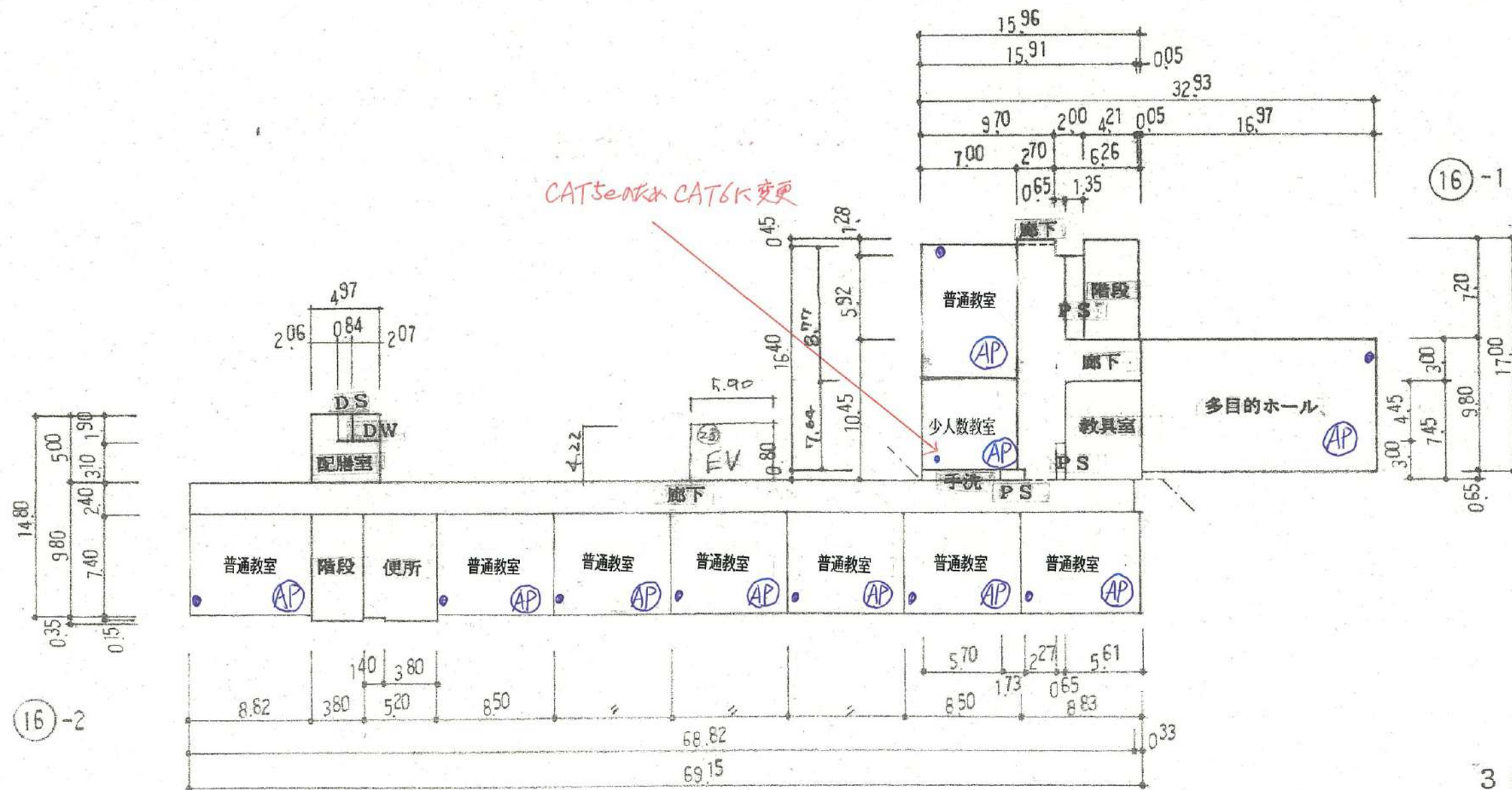


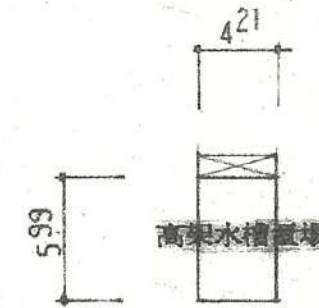
- ⑩ プール附属棟 19㎡
- ⑪ " 44㎡
- ⑫ " 22㎡

- 凡 例
- 建 物
- ① 未とりにおし建物
 - ② 危 険 建 物
 - ③ 借 用 建 物
 - ④ 一時使用建物
 - ⑤ 屋外教育環境整備事業によるもの
 - ⑥ 未完成建物



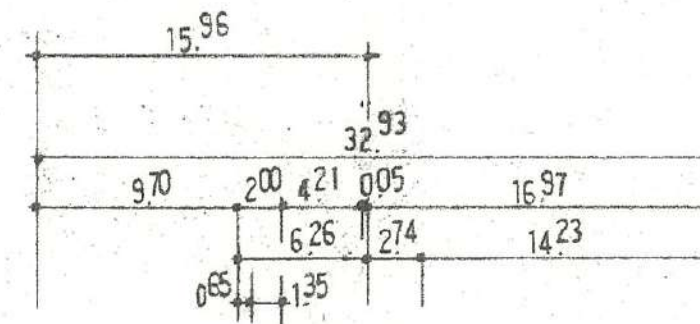






16-1

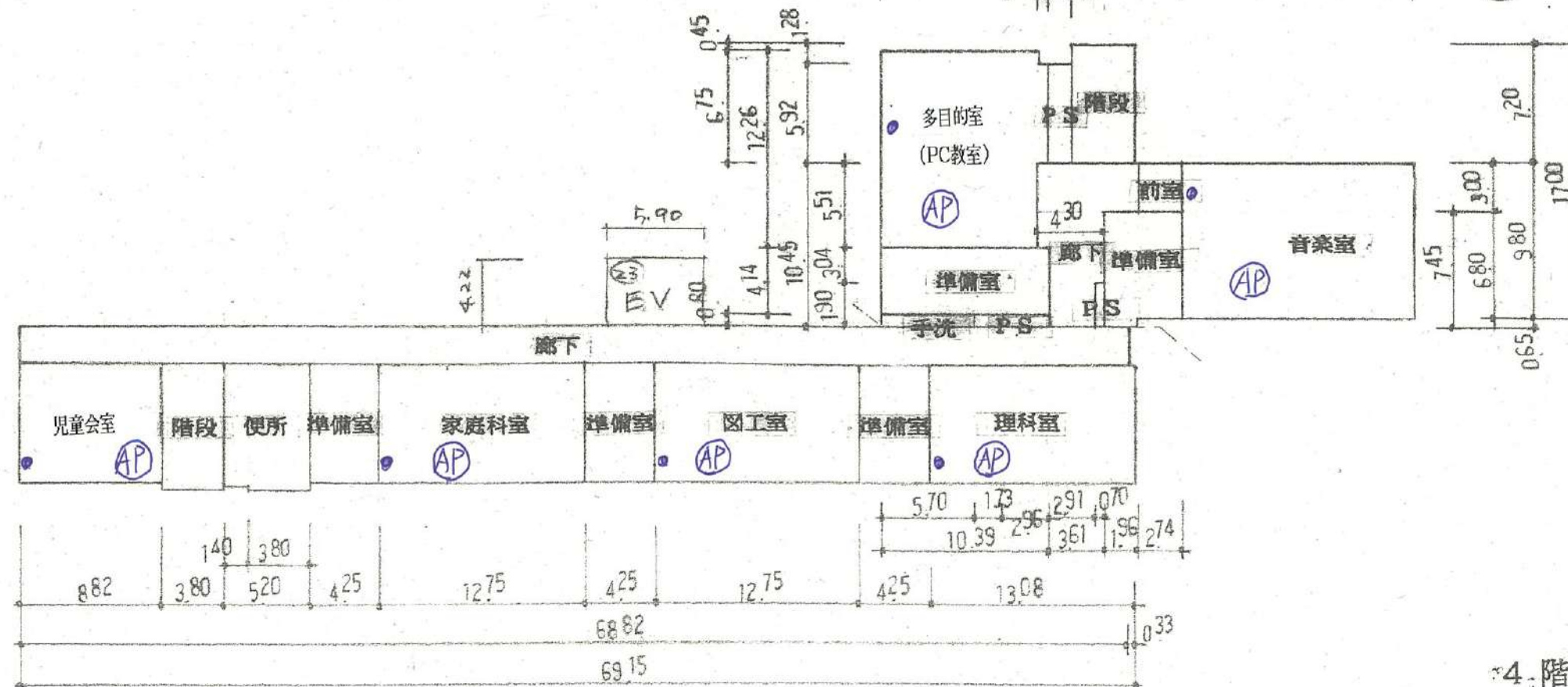
P H 階平面図



16-1

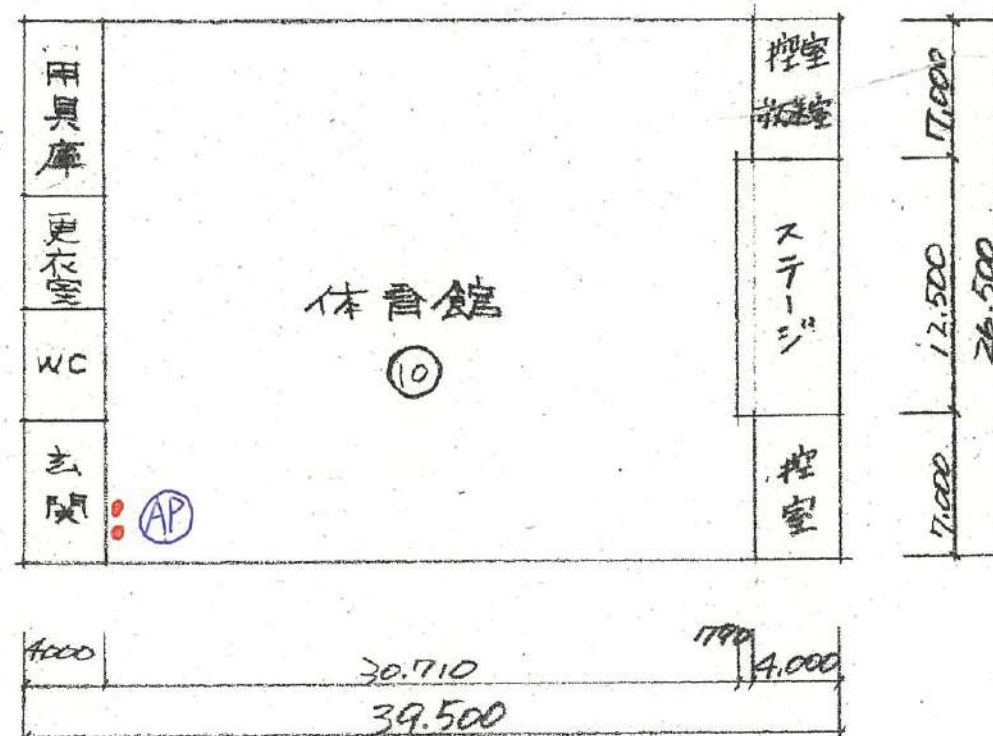


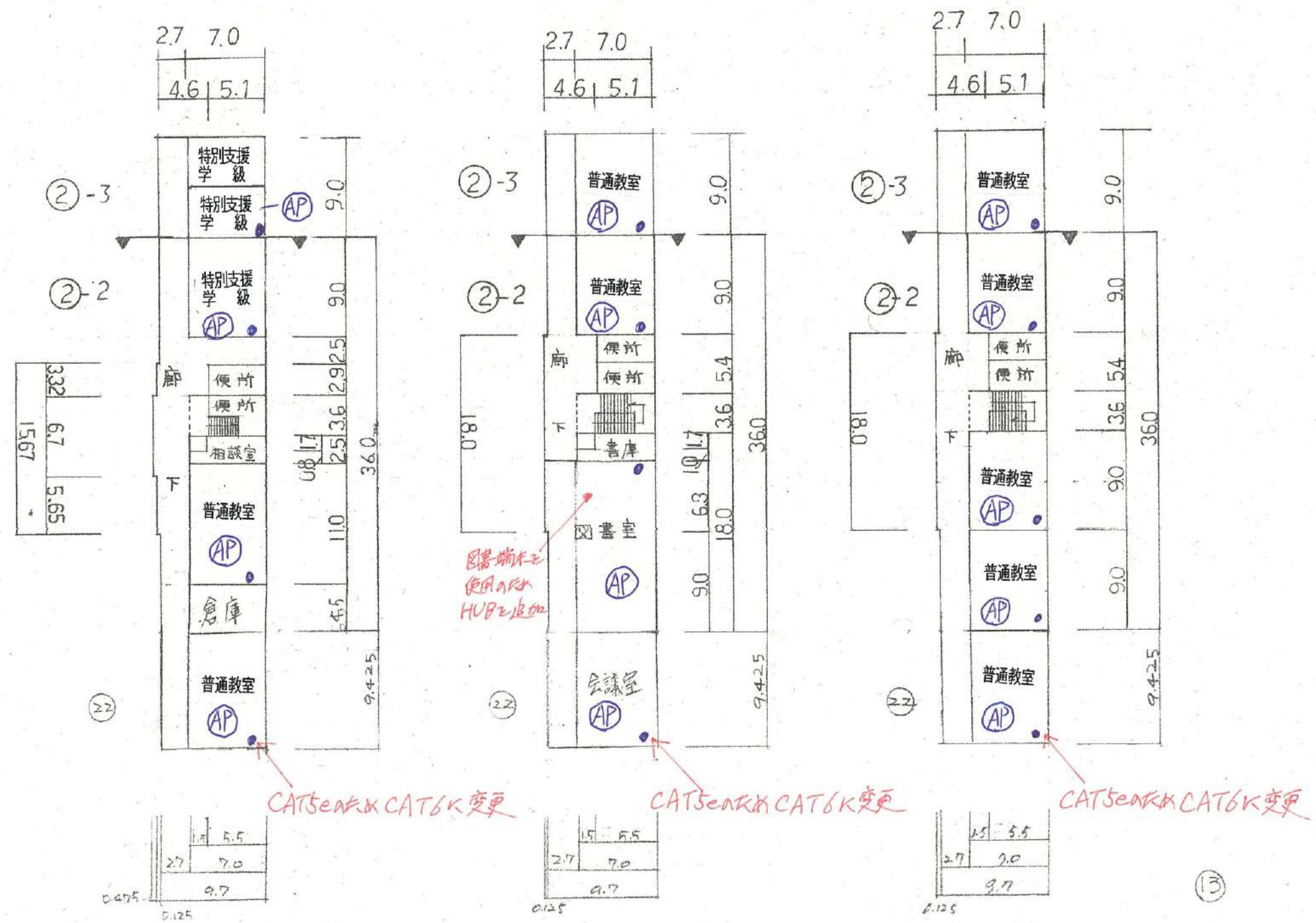
16-2



4 階平面図

25 E



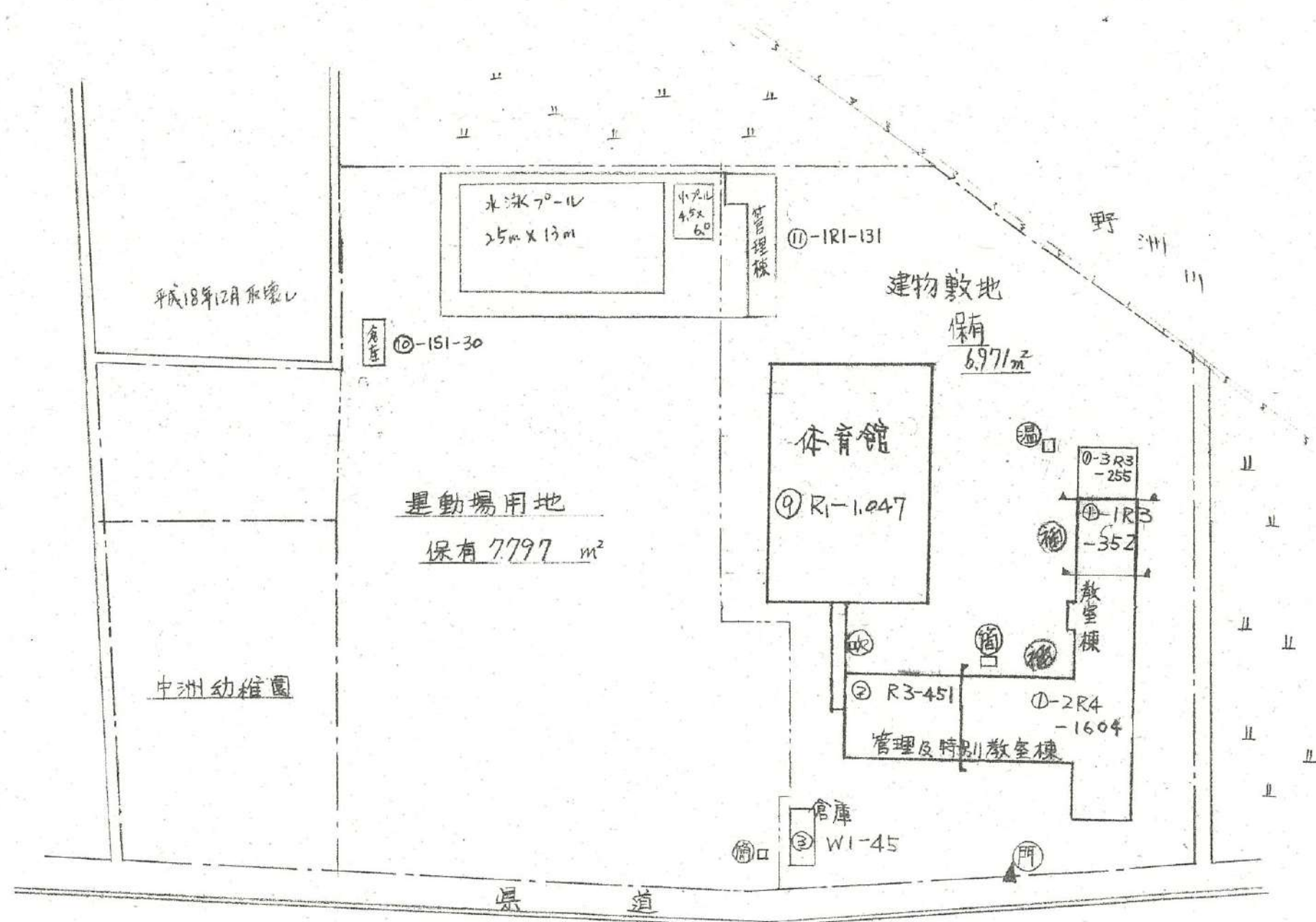


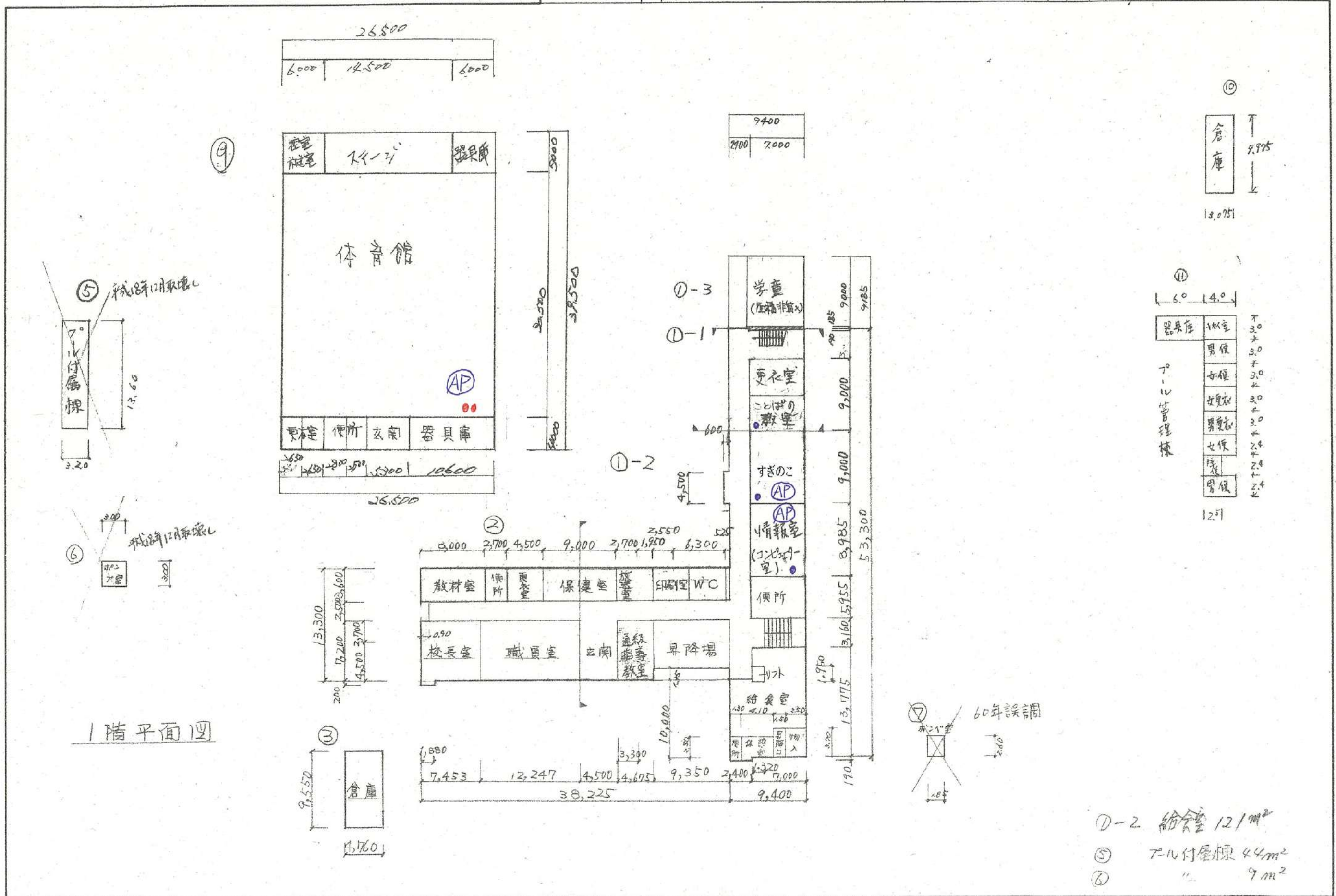
⑬

食品庫	前室	更衣室
3.8	2.2	5.4
12.6		

10.20

- 凡 例
- 建 物
- ① 未 未とりこわし建物
 - ② 危 危険建物
 - ③ 借 借用建物
 - ④ 一 一時使用建物
- 建物以外の工作物
- ⑤ 自 自転車置場
 - ⑥ 倉 倉 庫
 - ⑦ 吹 吹き抜けの渡廊下
 - ⑧ 温 温 室
 - ⑨ 撲 相 撲 場
 - ⑩ 簡 簡易な規模の建物
 - ⑪ 門 正門 通門
- 方位
- (北に矢印を付す)

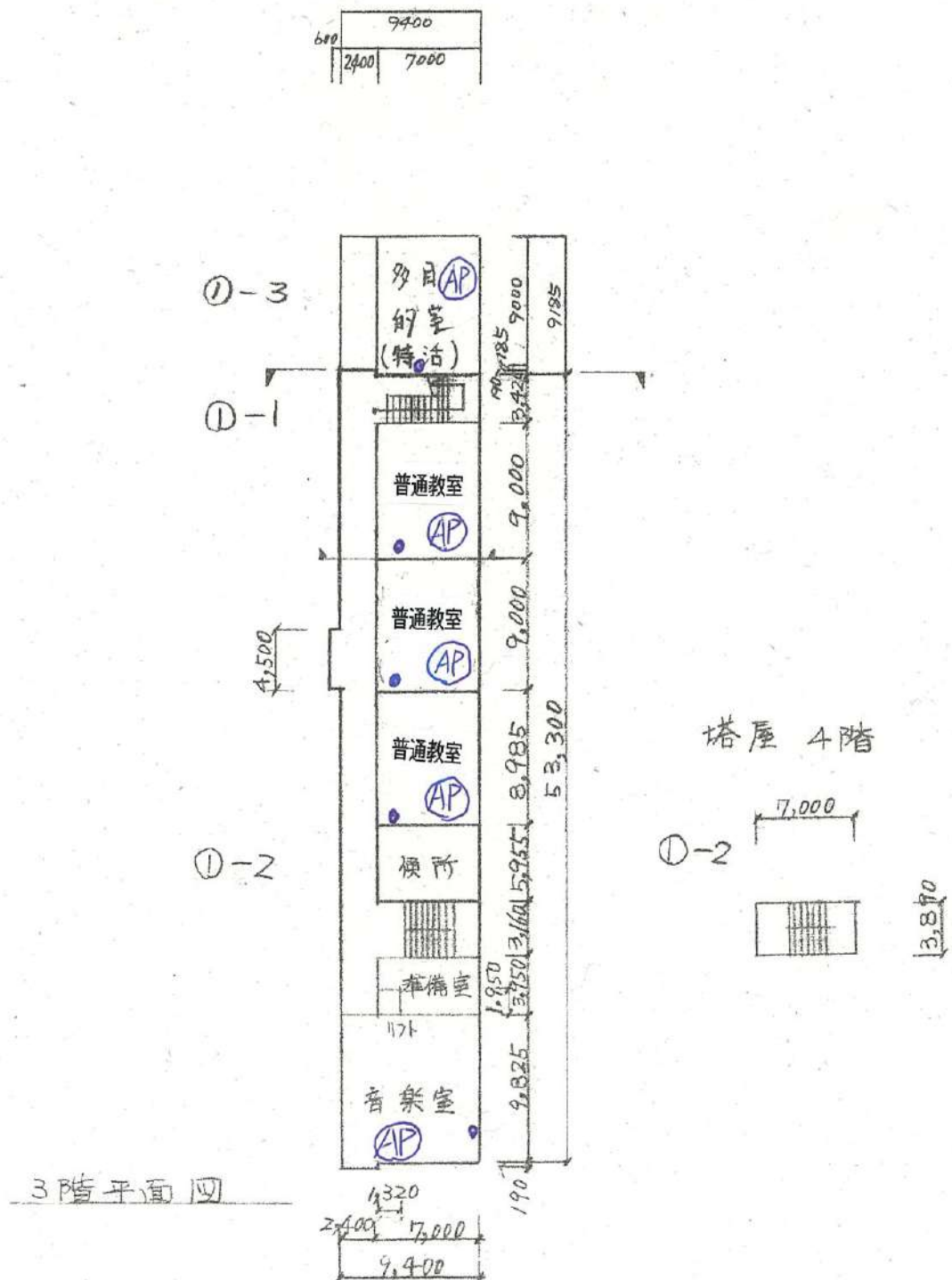
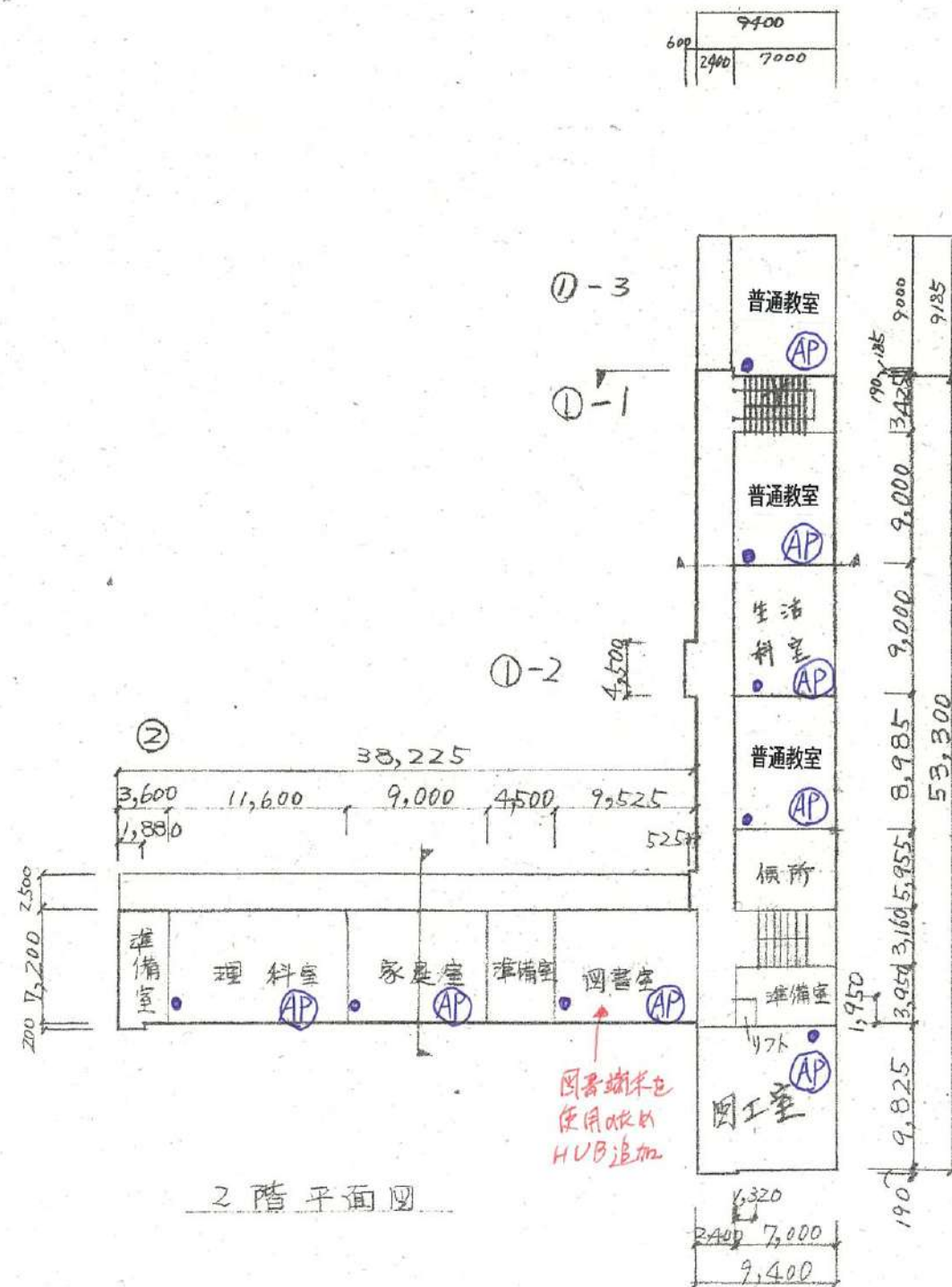




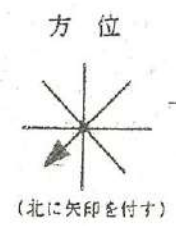
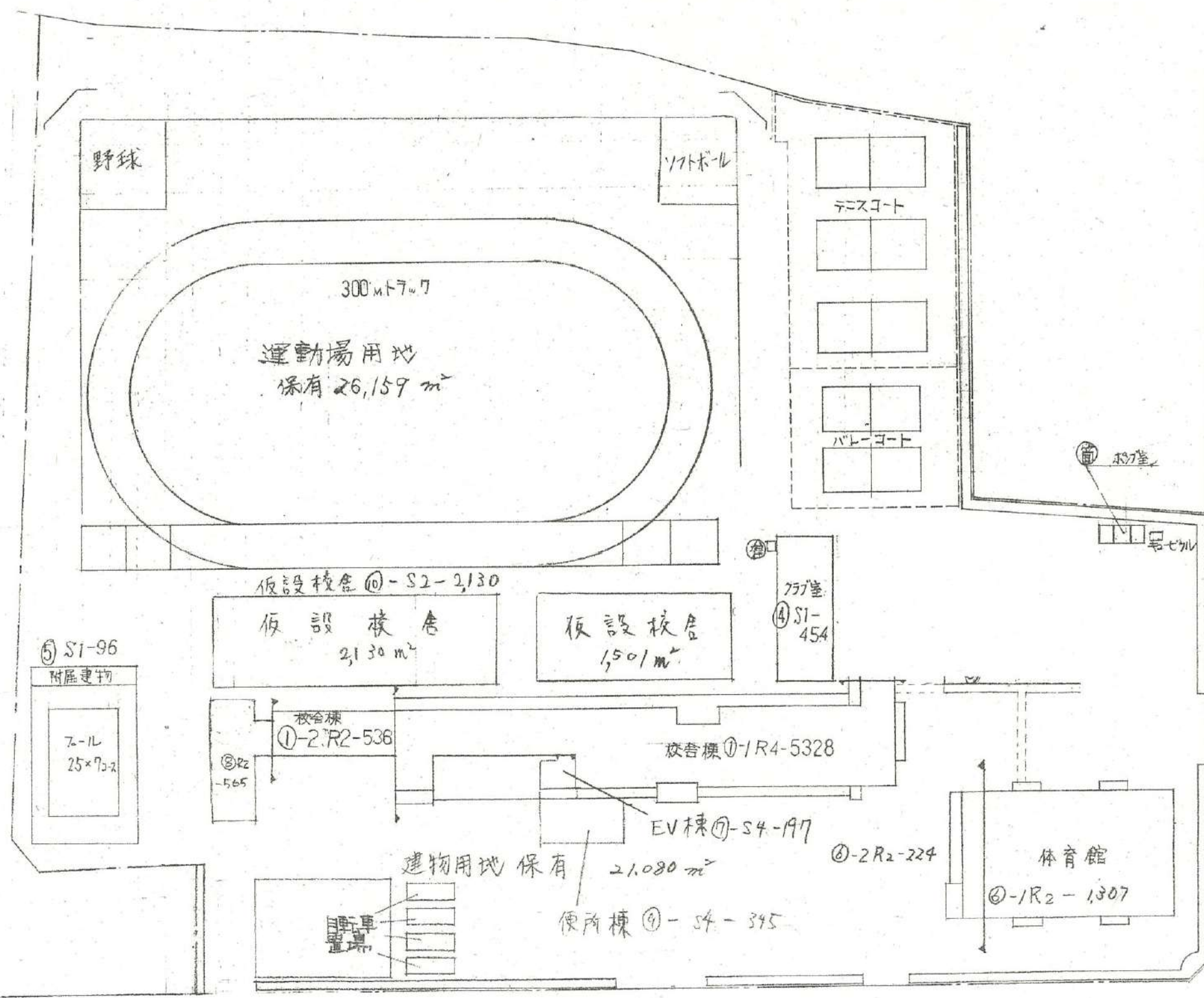
①-2 給食室 12/m²

⑤ 7.11付属棟 44m²

⑥ " 9m²



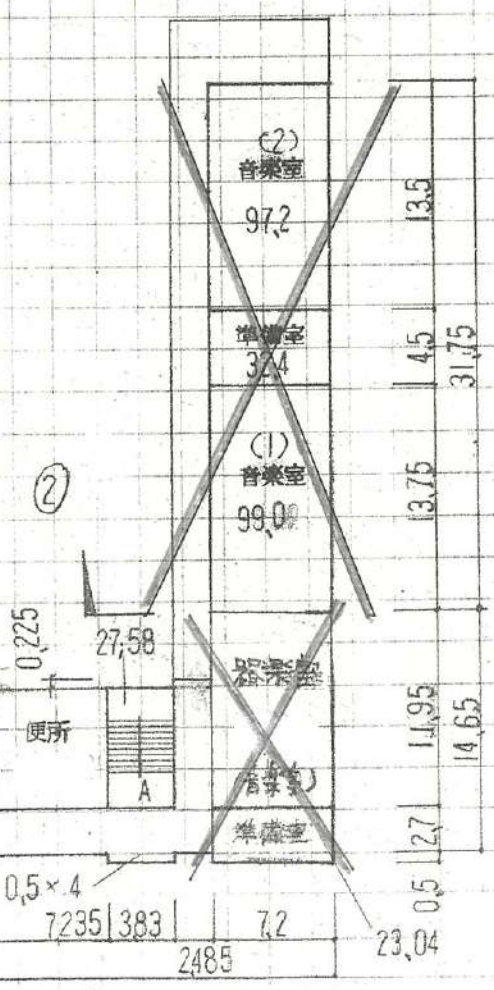
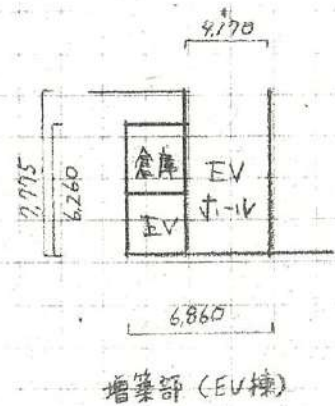
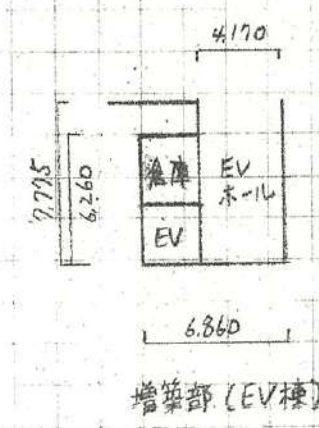
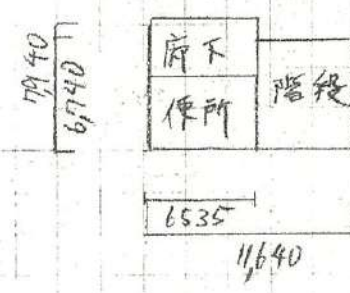
- 凡 例
- 建 物
- ⊕ 未とりこわし建物
 - ⊗ 危険建物
 - ⊖ 借用建物
 - ⊙ 一時使用建物



都市計画道路 古川田線

国道 市町界線





凡 例

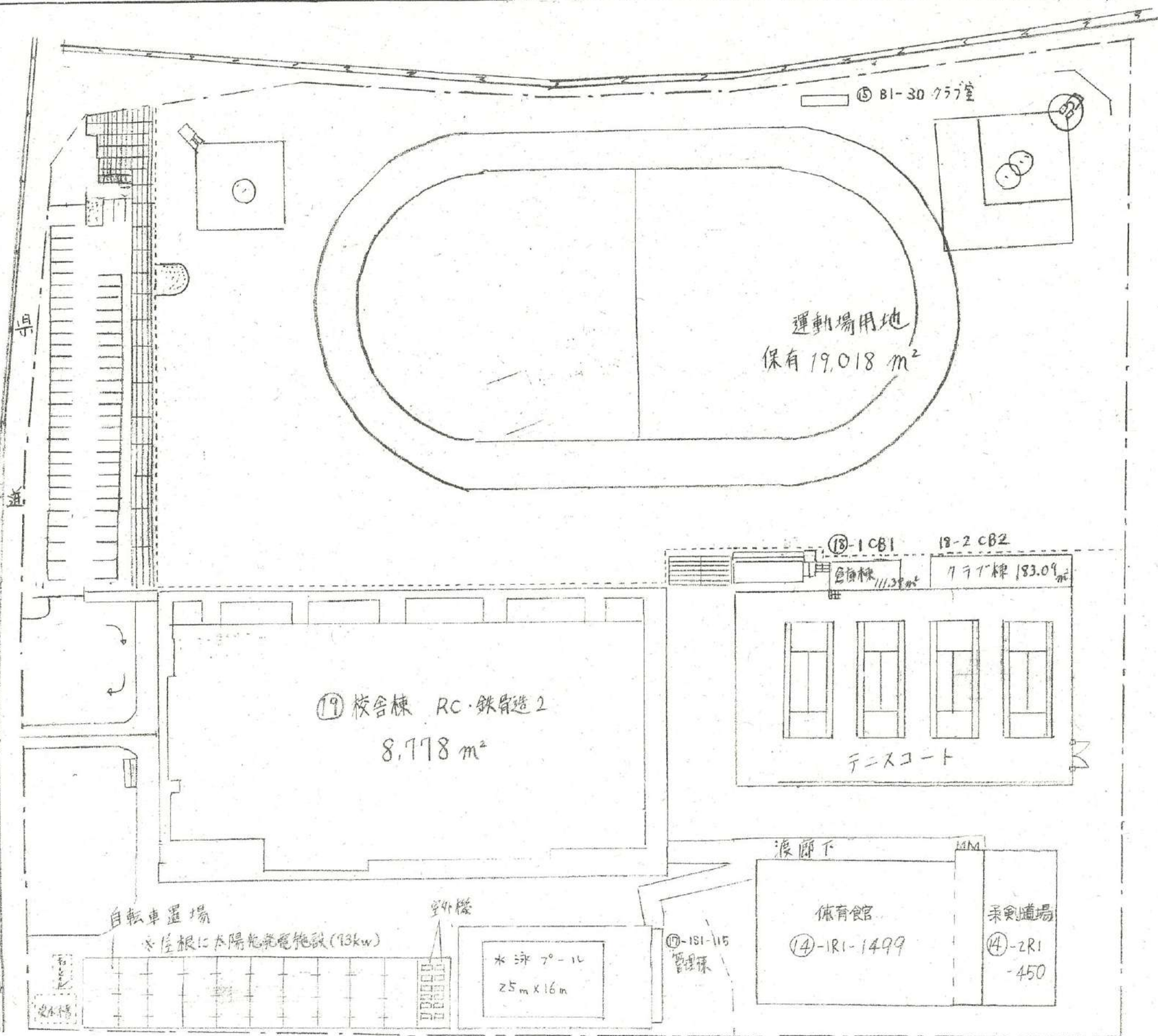
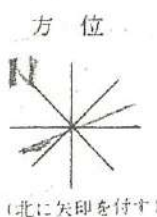
建 物

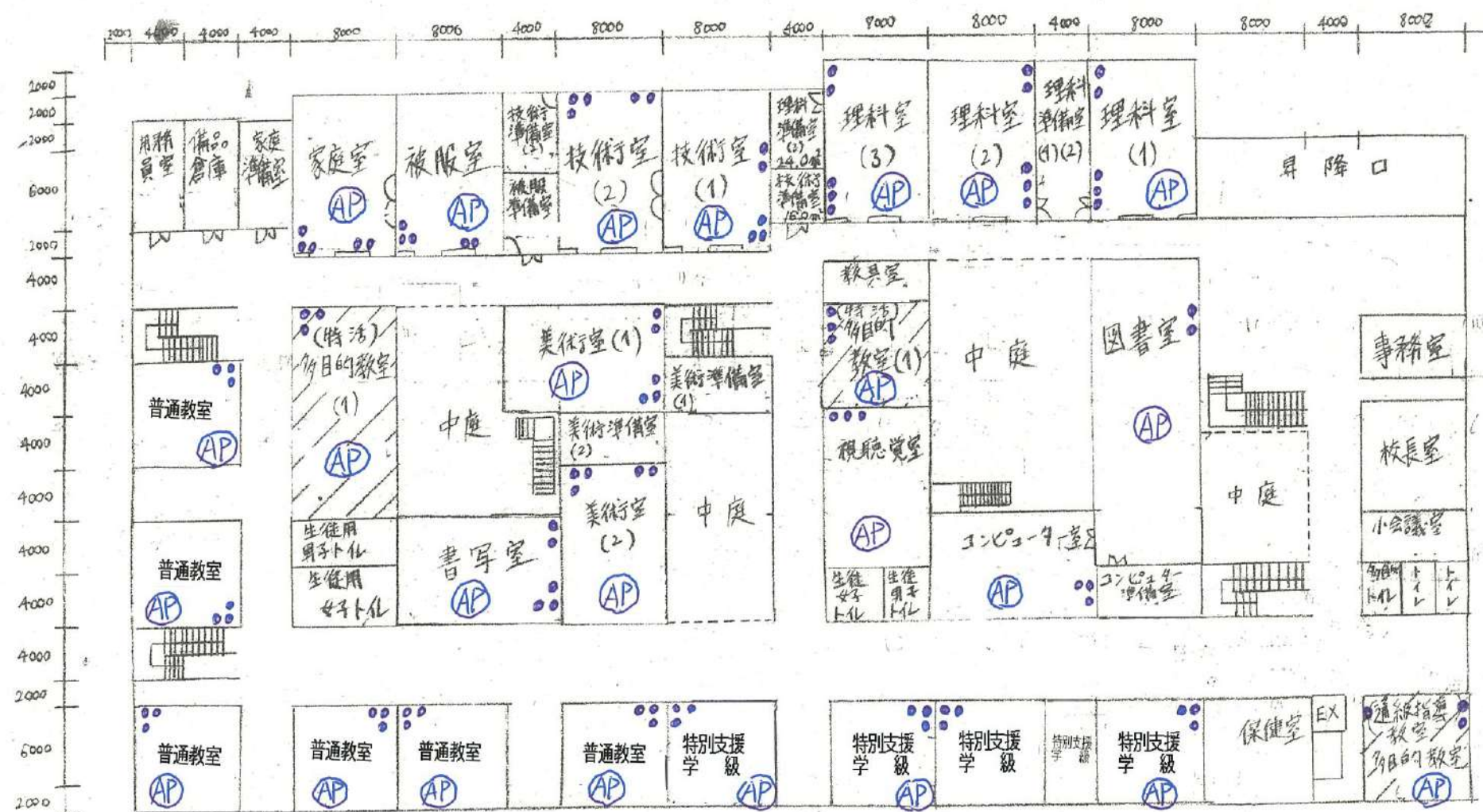
- 未とりこわし建物
- ⊗ 危険建物
- ⊙ 借用建物
- ⊖ 一時使用建物

建物以外の工作物

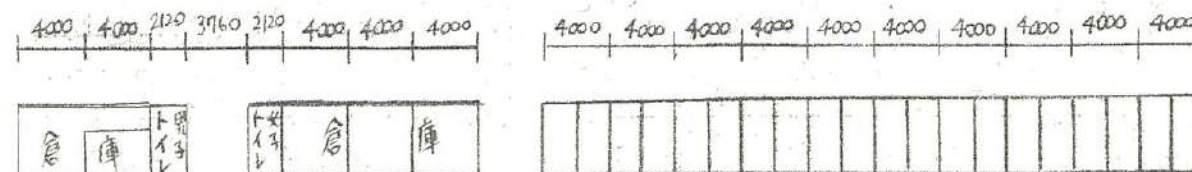
- ⊙ 自転車置場
- ⊙ 倉 庫
- ⊙ 吹き抜けの渡廊下
- ⊙ 温 室
- ⊙ 相 撲 場
- ⊙ 簡易な小規模構造物

建物敷地
保有 31,014 m²





校舎1階平面図

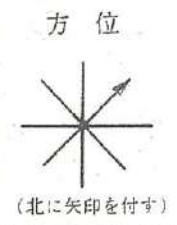
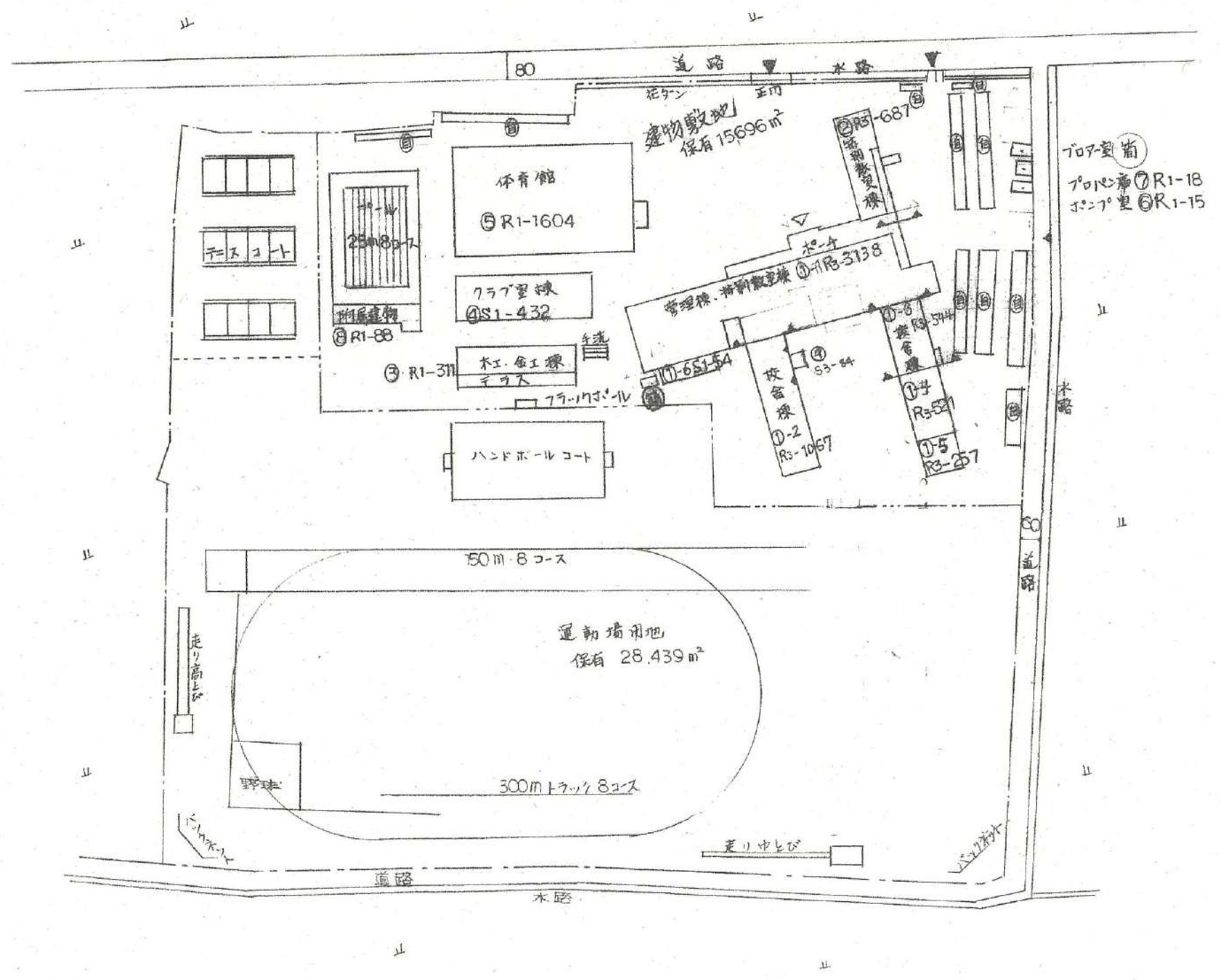


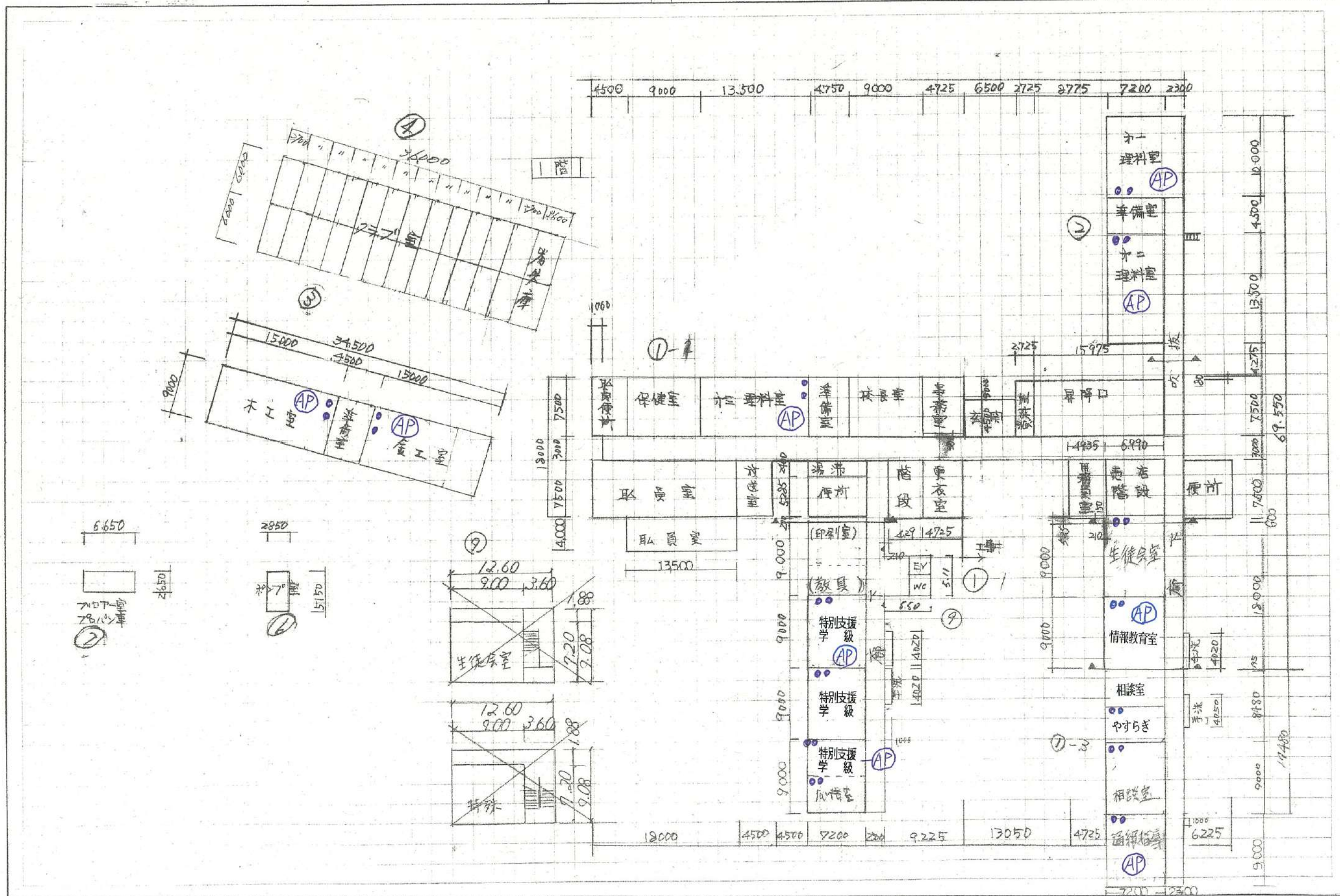
倉庫棟

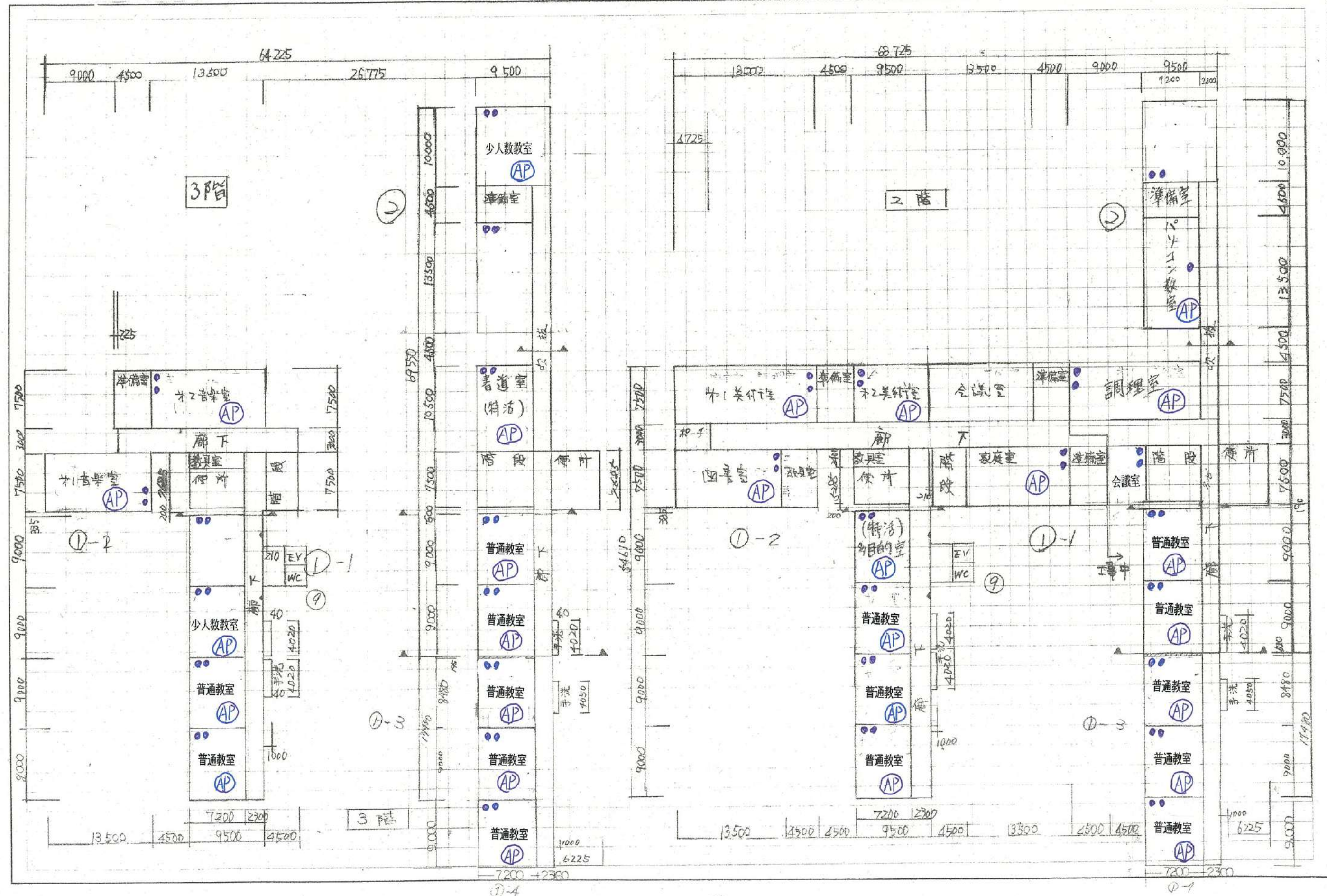
777棟



- 凡 例
- 建 物
- ① 未とりこわし建物
 - ② 危険建物
 - ③ 借用建物
 - ④ 一時使用建物
 - ⑤ 屋外教育環境整備事業によるもの

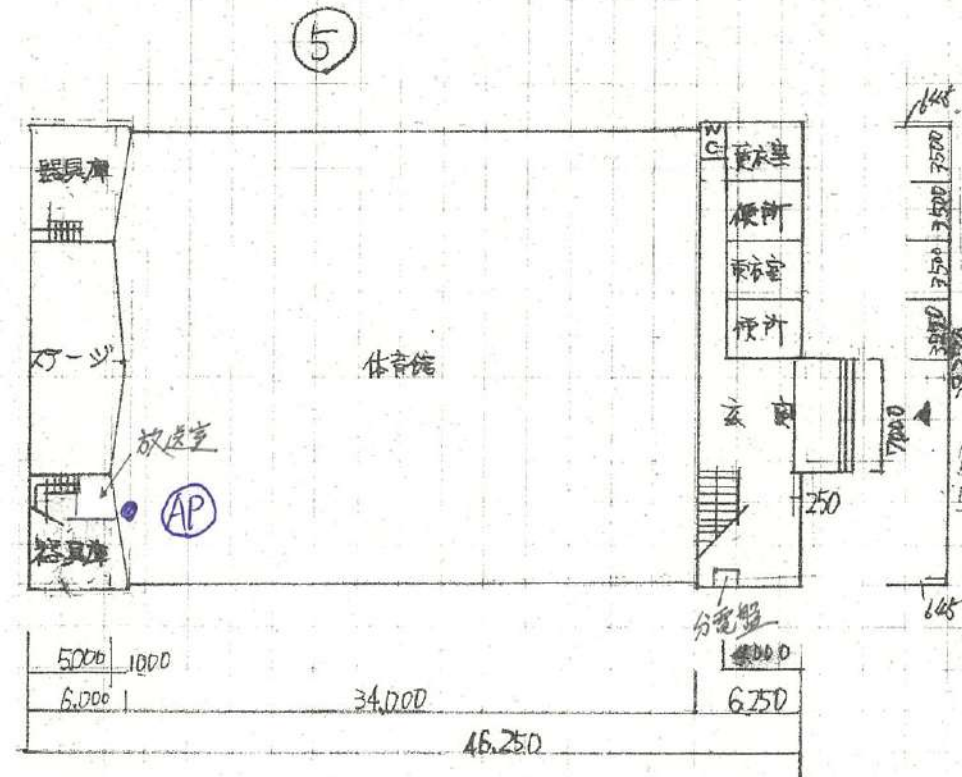






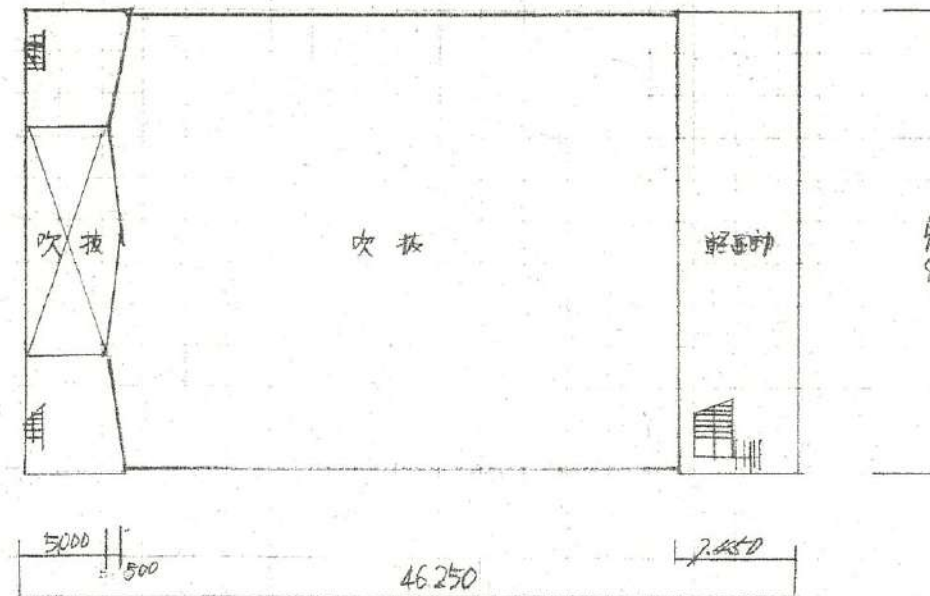


平面図	縮尺	学校名	調査番号	(部道府県)	(市町村)	(学校)	整理番号
	0 5 10 15 20 25 m	守山北中学校	252073732				262

⑥ 室内運動場
7階平面図

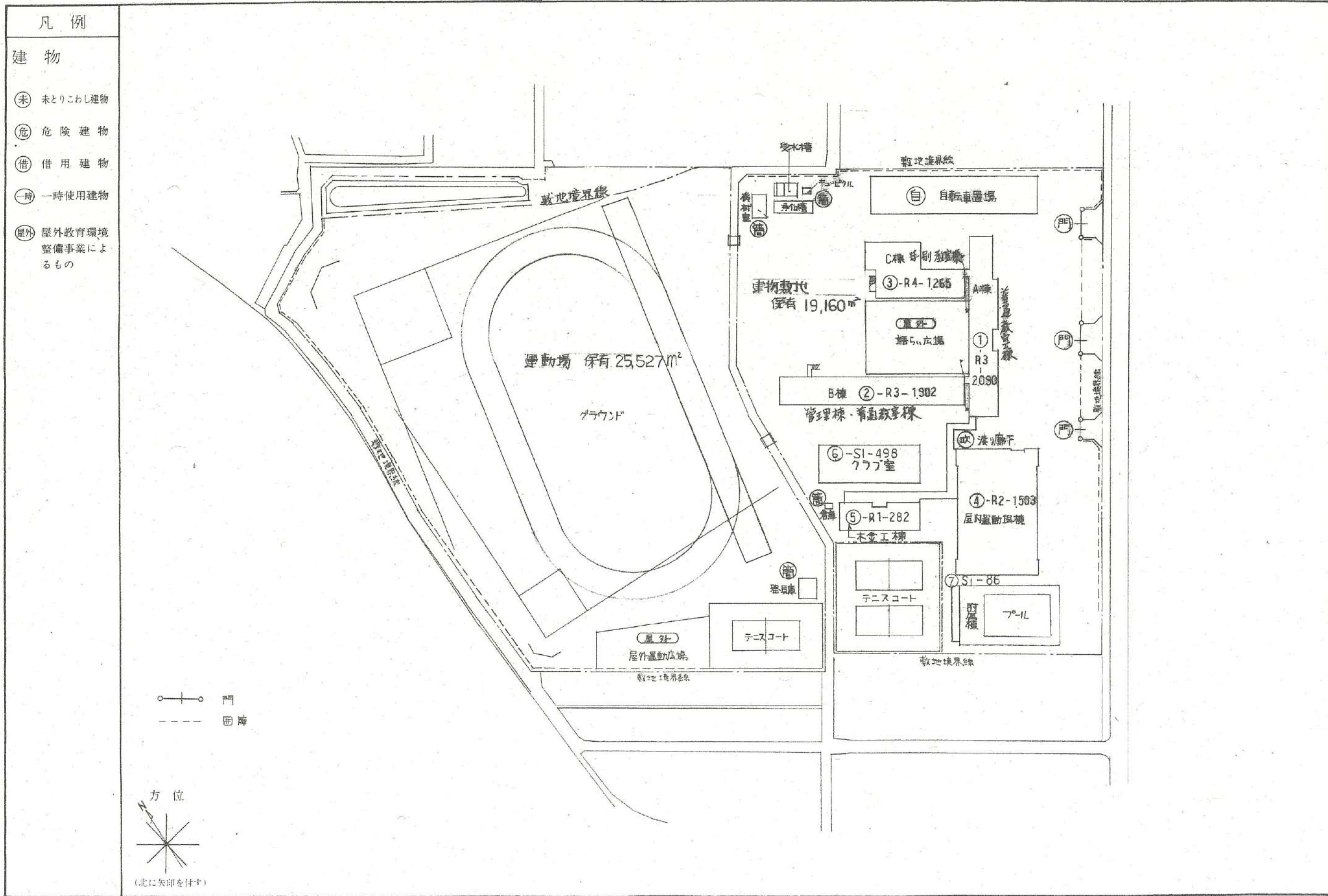


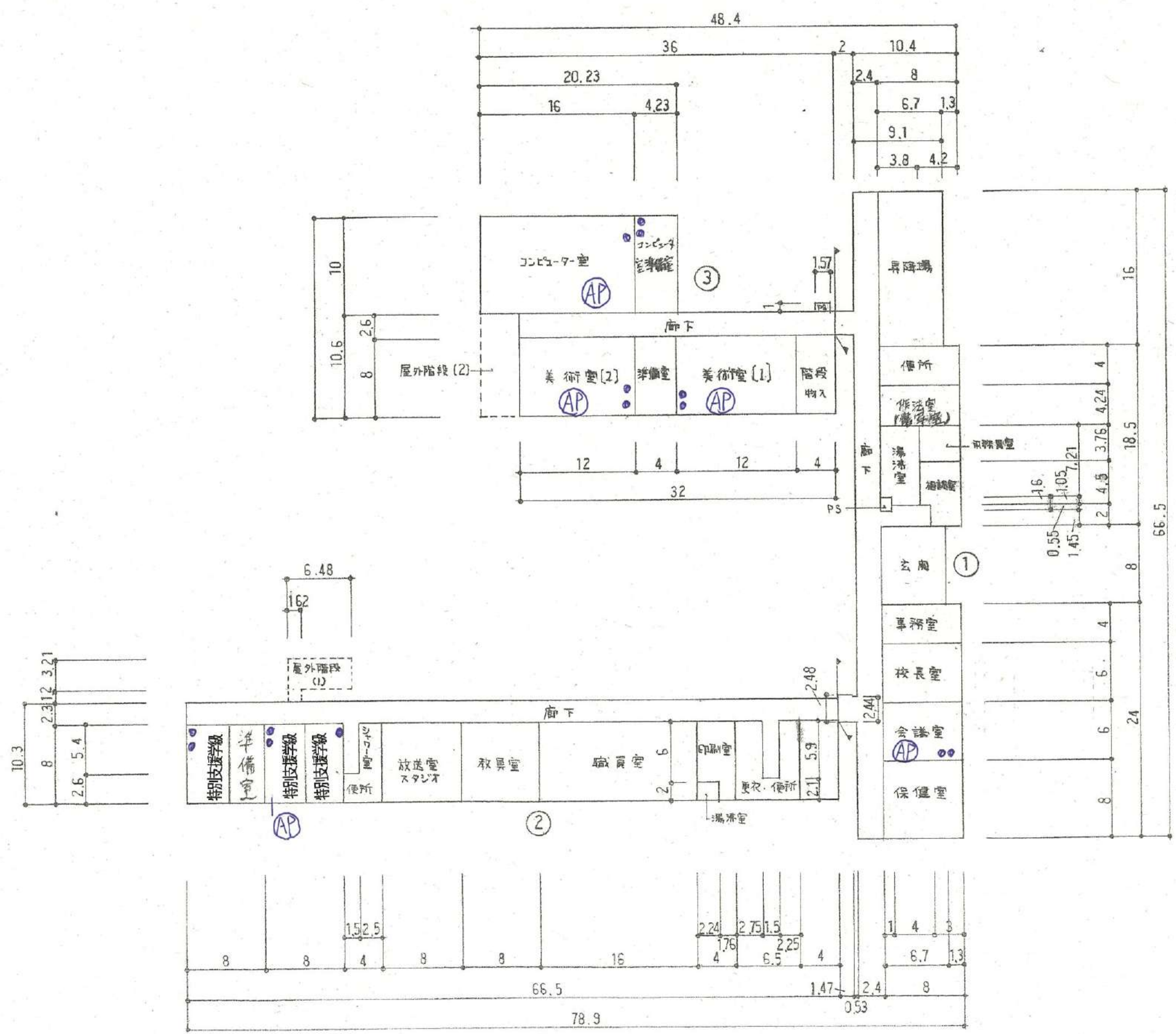
2階平面図



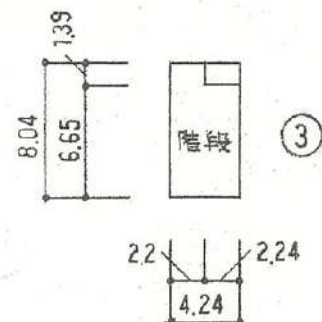
⑧

⑧ 7-11 附属棟 88元

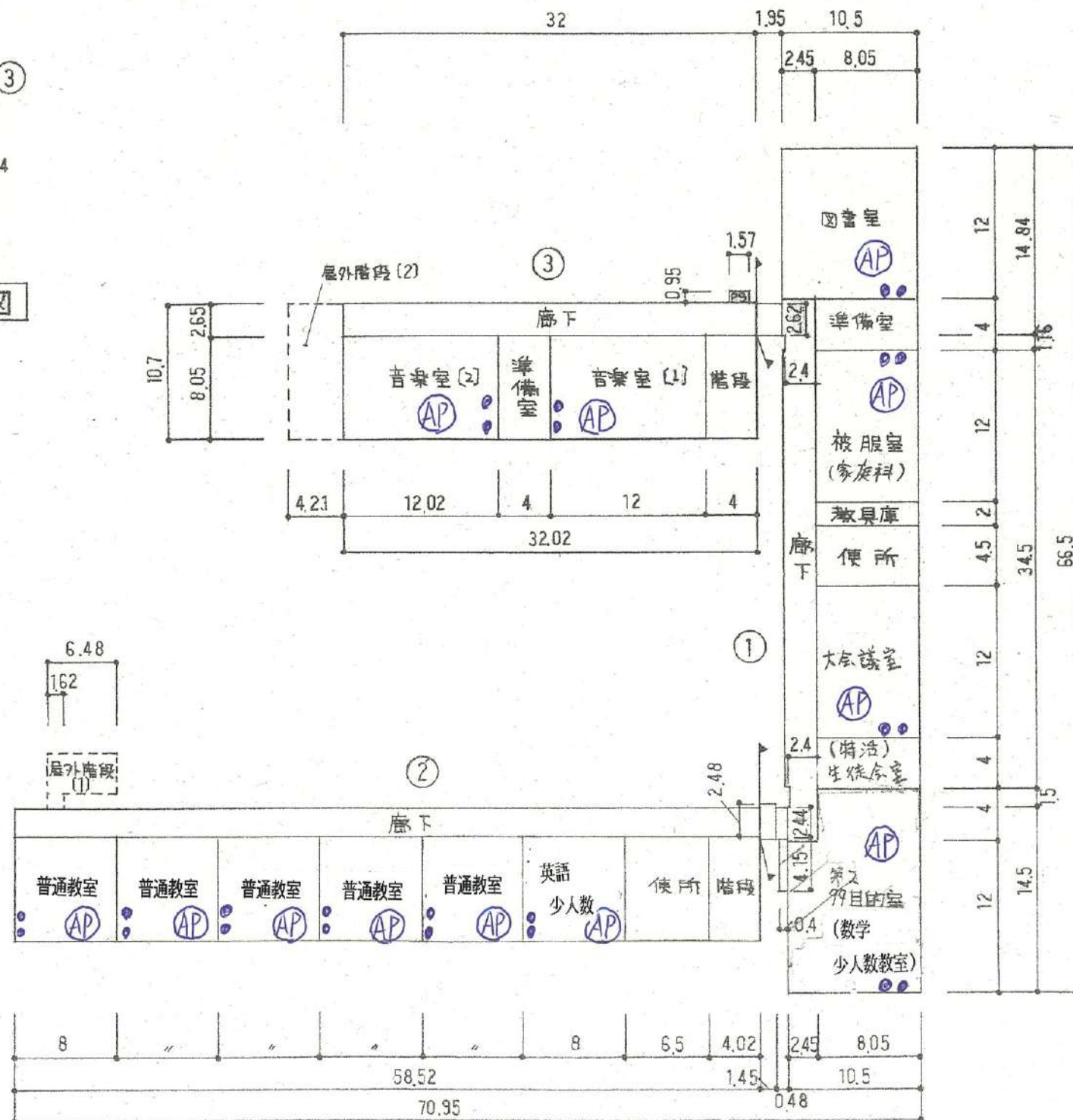
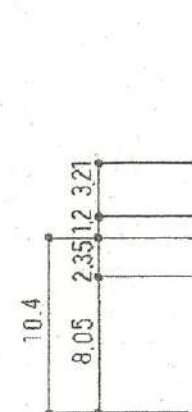




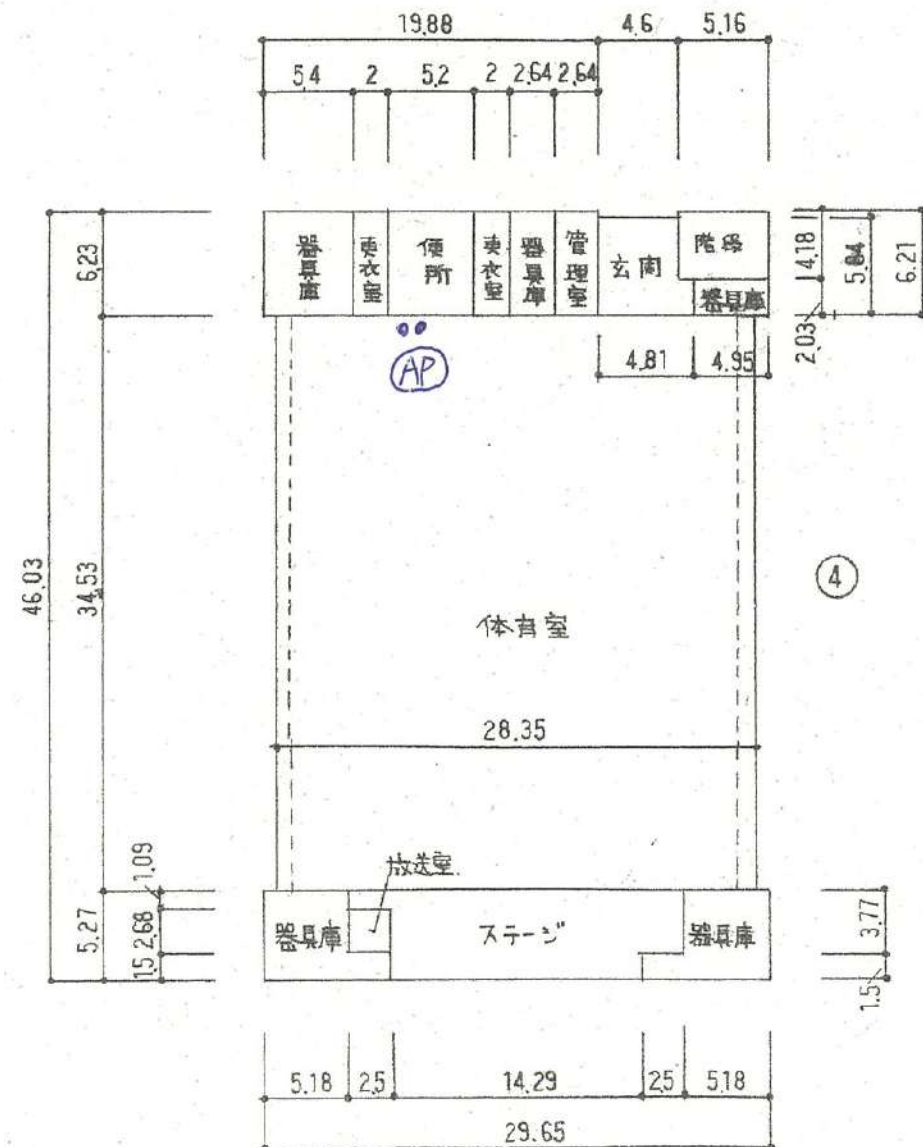
1階平面図




PH階平面図



3階平面図



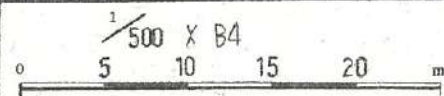
屋内運動場棟 1 階平面図



屋内運動場棟 2 階平面図

平面図

縮尺



学校名

明富中学校

調査番号

25


207

3734

整理番号

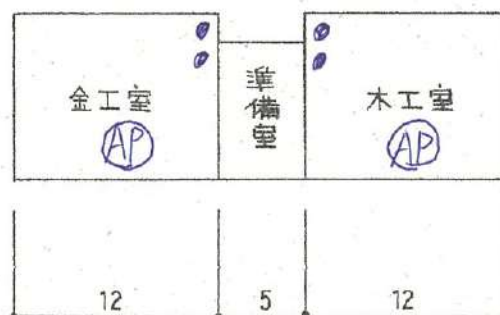
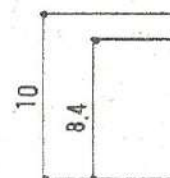
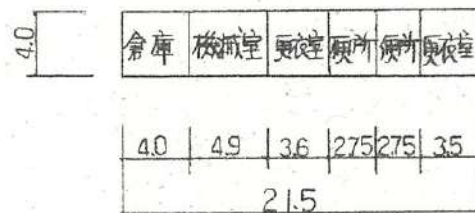
264

⑥



部室 498 m²

⑦ プール附属棟



⑤

木金工棟平面図

⑥ 部室 498 m²

⑦ プール附属棟 86 m²