

守山市 河西魅力 情報マップ

私たちの住む河西は、文字通り野洲川の西にあり、野洲川とともに生きて来たまちです。
野洲川の豊かな水の恩恵を受けつつ、度重なる洪水の恐怖と戦った歴史を残すまちです。
野洲川の改修で景観や暮らしの環境は一変しましたが、四季を彩る自然や歴史ある伝統・文化を今に伝える魅力あふれるまちです。



市花「妙蓮」



笠原の桜並木

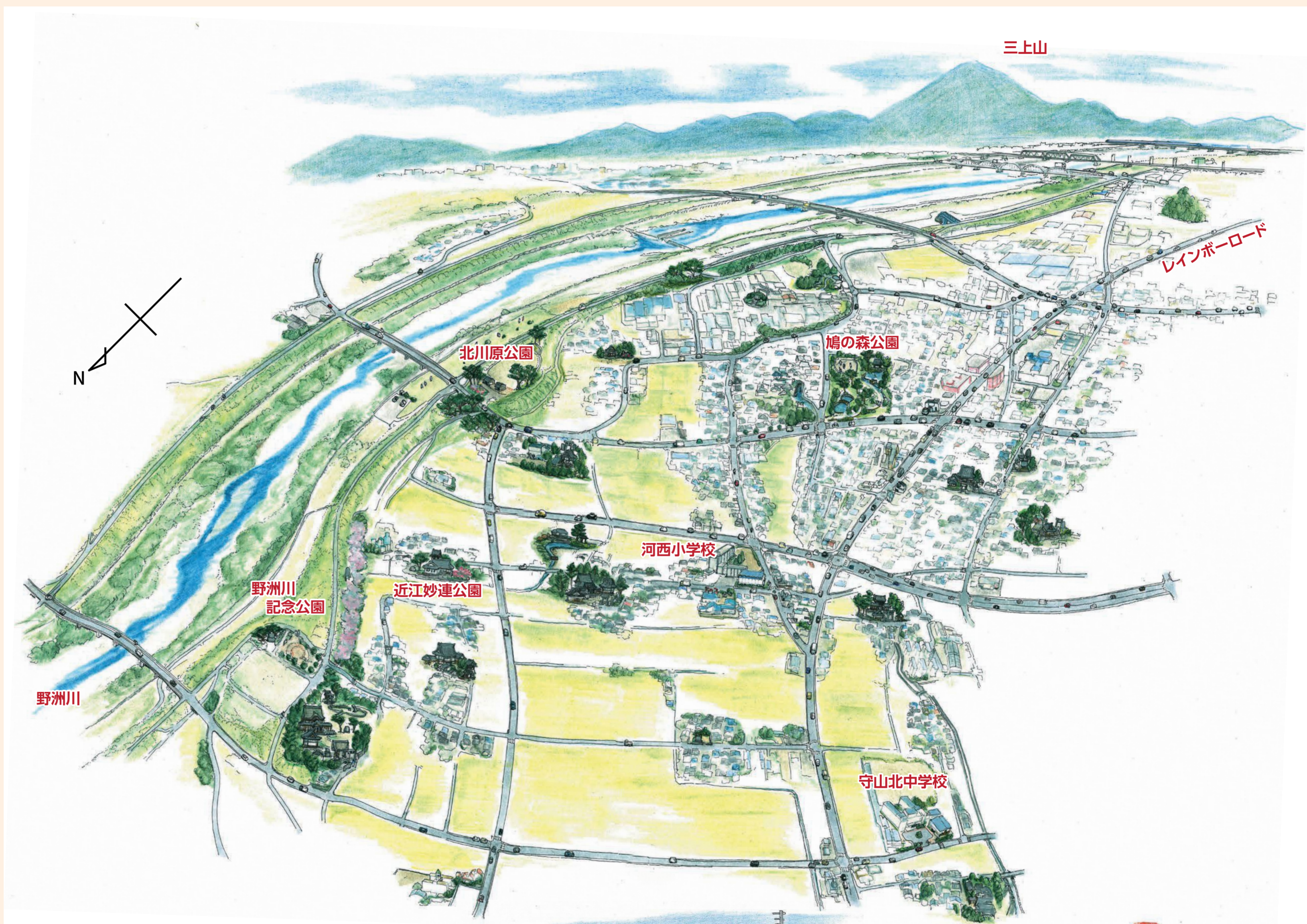


阿比留の水路

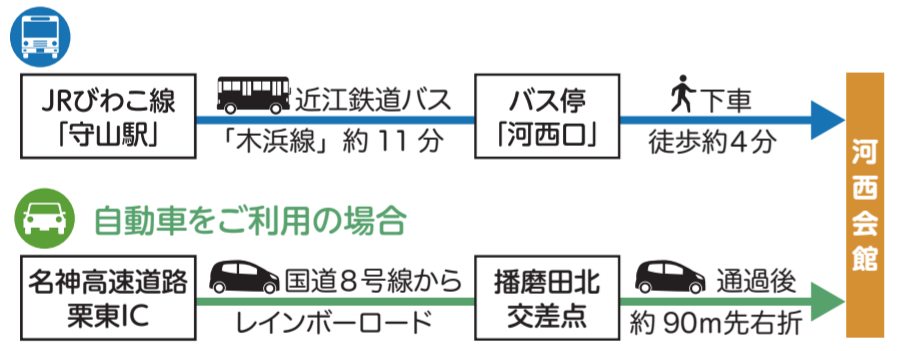


鳩の森公園

イメージマップ

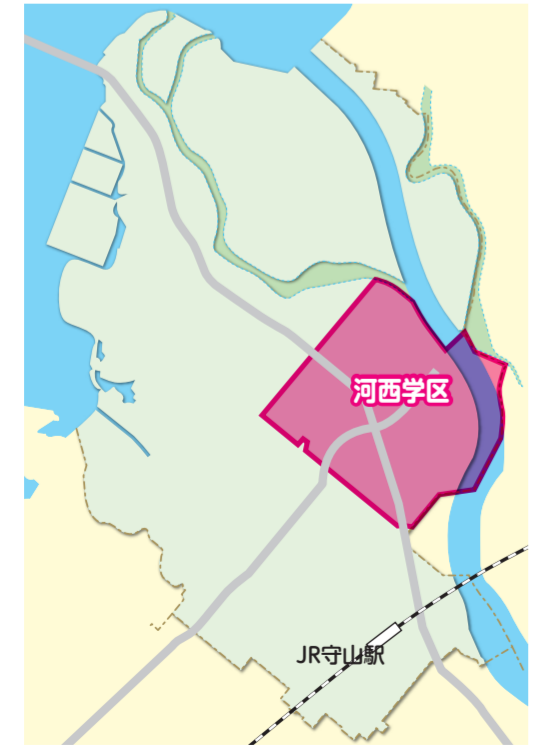


守山市河西学区への交通アクセス



河西の情報

- 面積 8平方キロメートル
- 人口 13,910人 (H27.9.30現在)
- 自治会名
 - 小島自治会
 - 阿比留自治会
 - 播磨田自治会
 - 今市自治会
 - 川中自治会
 - 布施野自治会
 - 荒見自治会
 - 川辺自治会
 - 川田自治会
 - 喜多自治会
 - 田中自治会
 - 中自治会
 - 笠原自治会
 - 河西NT自治会
 - 河西ハイム自治会
 - ラフィナー守山



市花「妙蓮」





阿比留の水路

N. Takayama

自然・歴史をつなぐ、守山
The Garden City

発行：河西学区まるごと活性化推進委員会
お問い合わせ先：事務局河西会館 (Tel.077-583-2792)
守山・河西まるごとブログ <http://riverwest.shiga-saku.net>
©裏面の見どころについて、詳細を別冊のガイドブックに掲載しています。



守山市 河西魅力 情報見どころマップ

◎寺院の境内や個人所有地※への無断立ち入りは遠慮下さるようお願いいたします。

