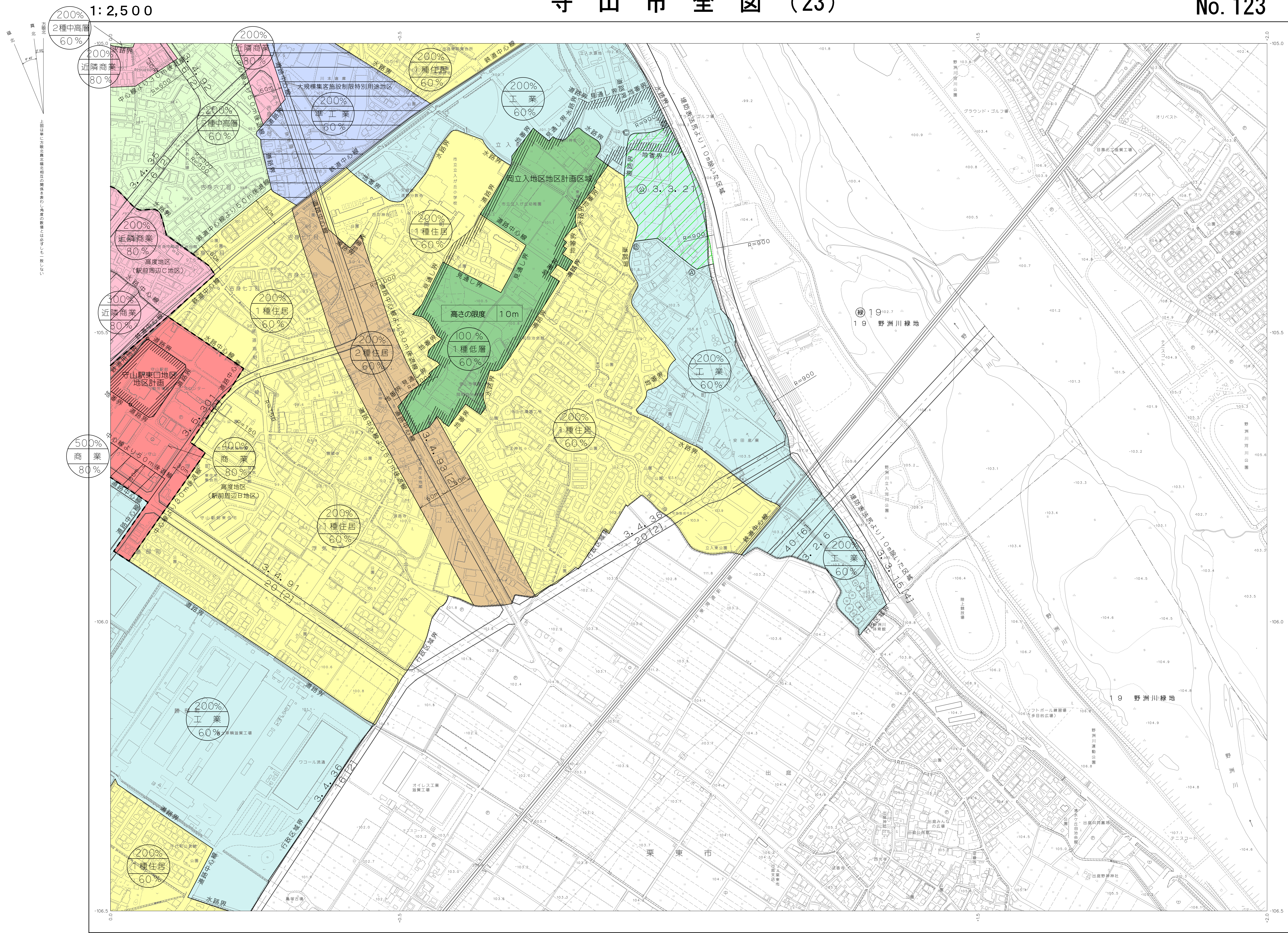


# 守山市全図 (23)

No. 123



1:2,500

200%  
2種中高層  
60%

200%  
近隣商業  
80%

500%  
商業  
80%

200%  
工業  
60%

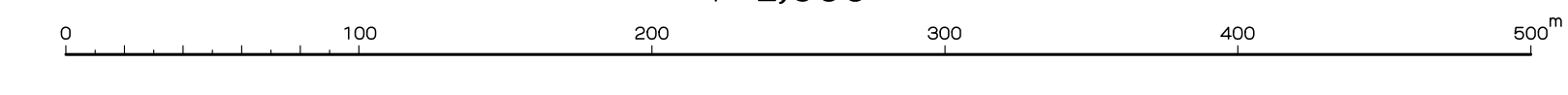
200%  
1種住居  
60%

昭和45年測量  
昭和62年修正  
平成5年修正  
平成11年修正  
平成16年修正  
平成24年修正

1. 平成23年6月撮影  
平成23年11月現測  
2. 平成24年修正 野洲市1:2000都市計画図より編集  
3. 平成22年修正 栗東市1:2000都市計画図より編集

座標系 第4系  
等高線間隔 2m

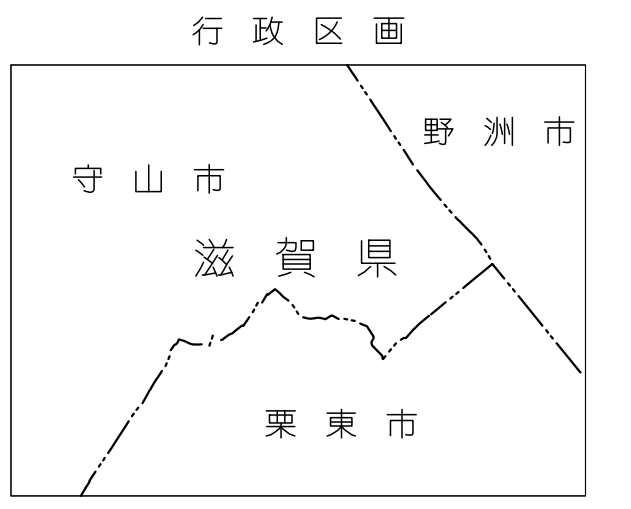
1:2,500



「この図面は、国土交通省の承認及び取扱いを併せて特許庁の登録商標を使用し  
て作成したものである。 (複製権等) 平成23年告示第94号」

## VI-NE 50-1

148-11	148-21	148-31	148-41	148-51
148-12	148-22	148-32	148-42	148-52
148-13	148-23	148-33	148-43	148-53
148-14	148-24	148-34	148-44	148-54
148-15	148-25	148-35	148-45	148-55
148-16	148-26	148-36	148-46	148-56
148-17	148-27	148-37	148-47	148-57
148-18	148-28	148-38	148-48	148-58
148-19	148-29	148-39	148-49	148-59
148-20	148-30	148-40	148-50	

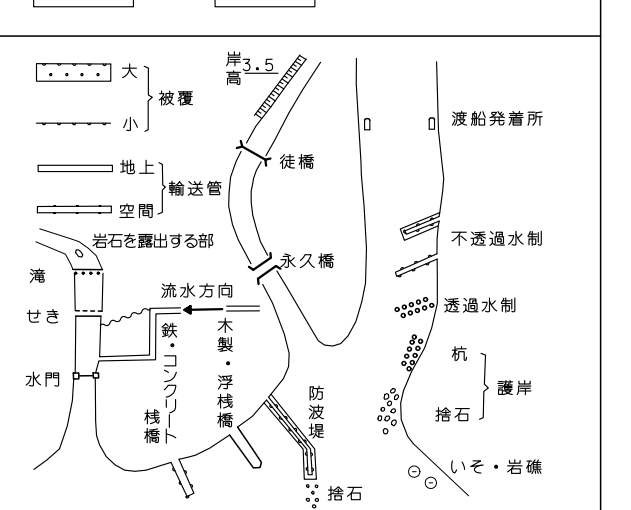


## 記号

■	地物	A37.2	三ツ井
□	建物	412.04	水津島
○	電線	414.8	野洲川
△	電柱	25.6	野洲川
◇	電線	18.7	野洲川

—	境界線	—	境界線
—	境界線	—	境界線
—	境界線	—	境界線
—	境界線	—	境界線
—	境界線	—	境界線

□	田	□	畑
□	畑	□	畑
□	畑	□	畑
□	畑	□	畑
□	畑	□	畑



座標系は平成14年国土交通省告示第9号の  
規定による横Ⅱ投影法  
投影はメルカトル図法  
図面に表示してある座標値はキロメートル単位  
で示したものである。  
高さの基準は東経線の平均海面  
等高線の間隔は2メートル

## VI-NE 50-1 (23)