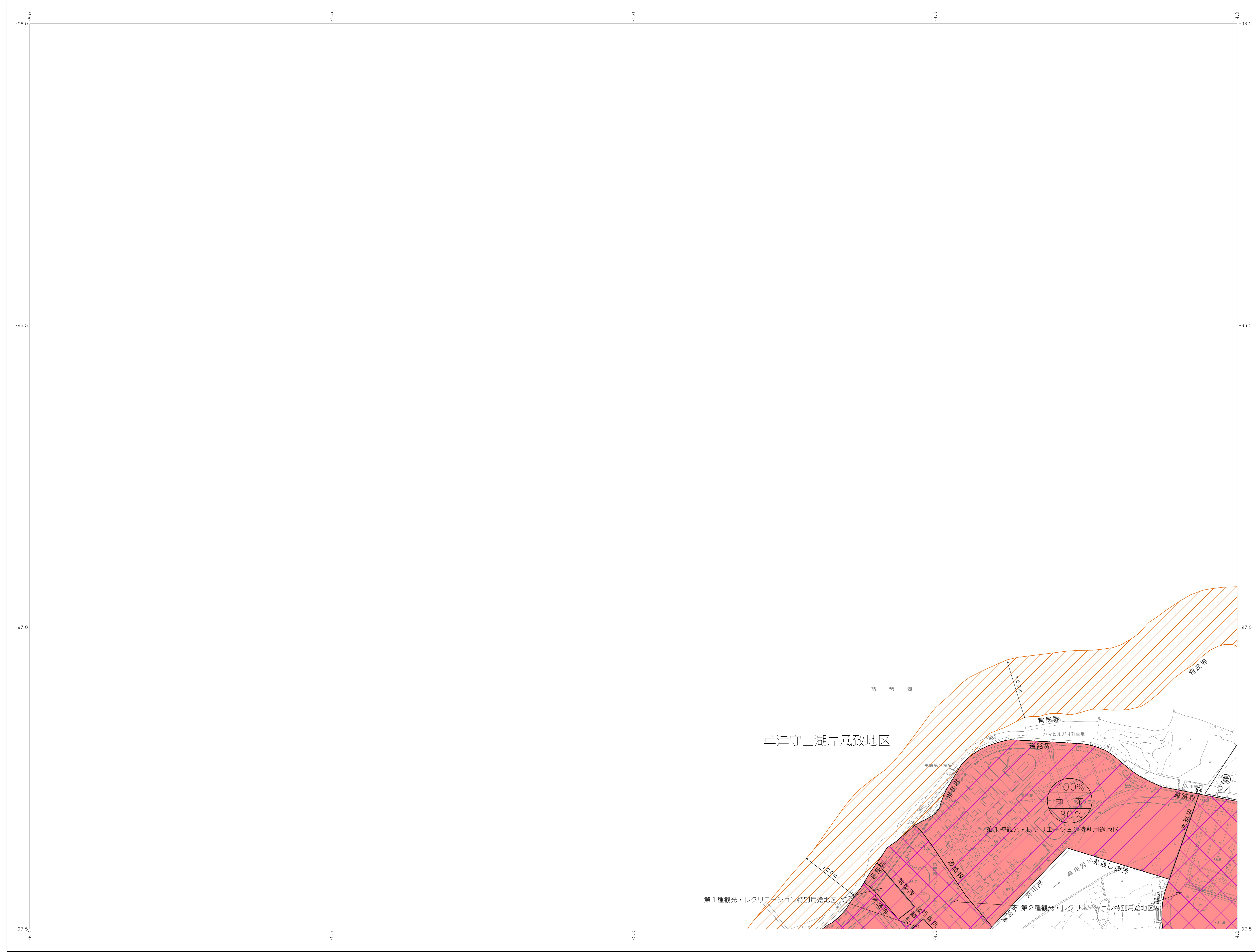
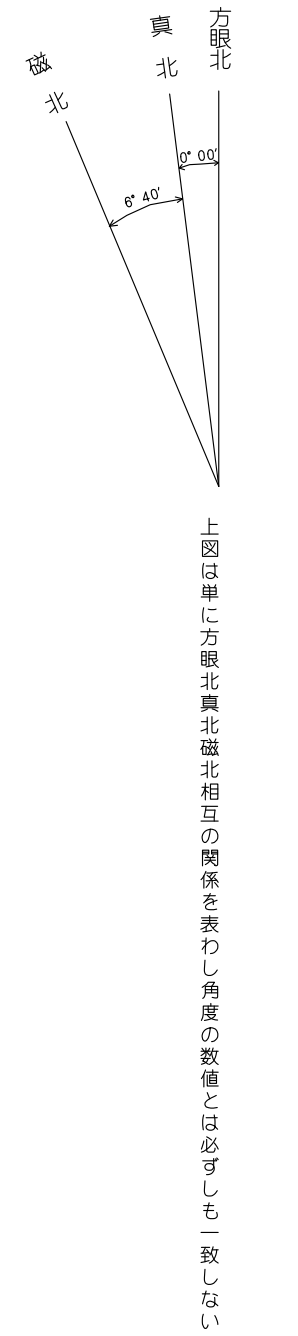


守山市全図(1)

No. 55

1:2,500



VI-ND28-2

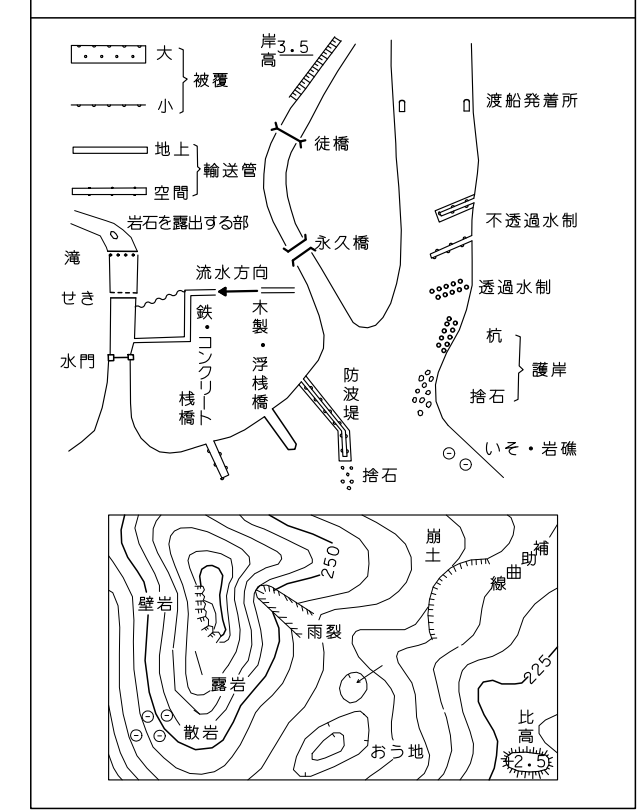
127-21	128-11	128-21	129-11	129-21
127-41	128-31	128-41	129-31	129-41
127-21	128-11	128-21 128-31	129-11 129-21	129-21 129-31
127-41	128-31	128-41 129-11	129-21 129-31	129-41 129-51
127-21	128-11	128-21 128-31	129-11 129-21	129-21 129-31



記号

●	A37.2	三	特	点
○	B12.04	特	準	点
□	014.8	特	準	点
△	-25.6	特	準	点
▽	-18.7	特	準	点

—	普通道路	—	特殊道路
—	主要道路	—	河川
—	河川	—	鉄道
—	河川	—	公園
—	河川	—	墓地
—	河川	—	森林
—	河川	—	緑地
—	河川	—	農地
—	河川	—	水田
—	河川	—	雑草
—	河川	—	その他

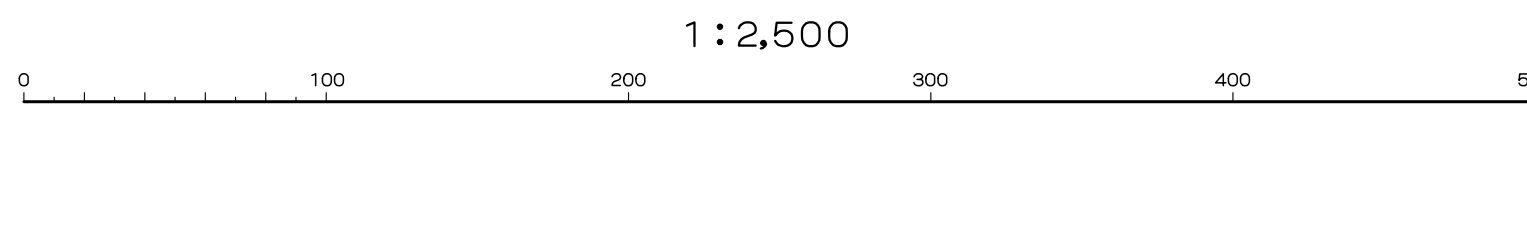


本図は平成14年国土交通省告示第9号の
測定による現況1:2,500縮尺
投影は横メルカトル法
投影に於ける座標値はヤマトメルカトル
方式による。また縮尺の補正
高さの基準は東京湾の平均海面
等高線の間隔は2メートル

昭和45年測量
昭和62年修正
平成5年修正
平成11年修正
平成16年修正
平成24年修正

1
1.平成23年6月撮影
平成23年11月現調

座標系 第6系
等高線間隔 2m



1:2,500

【この測量図等は、国土院院長の承認及び監督を受けて試験所長の測量結果を使用し
て作成したものである。】(測量番号)平 23 政 公 第 04 号】

VI-ND28-2
(1)