1:2,500

守　山　市　全　図　（１）の１

No. 56

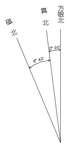

上図は単に方眼北真北磁北相互の関係を表わし角度の数値とは必ずしも一致しない

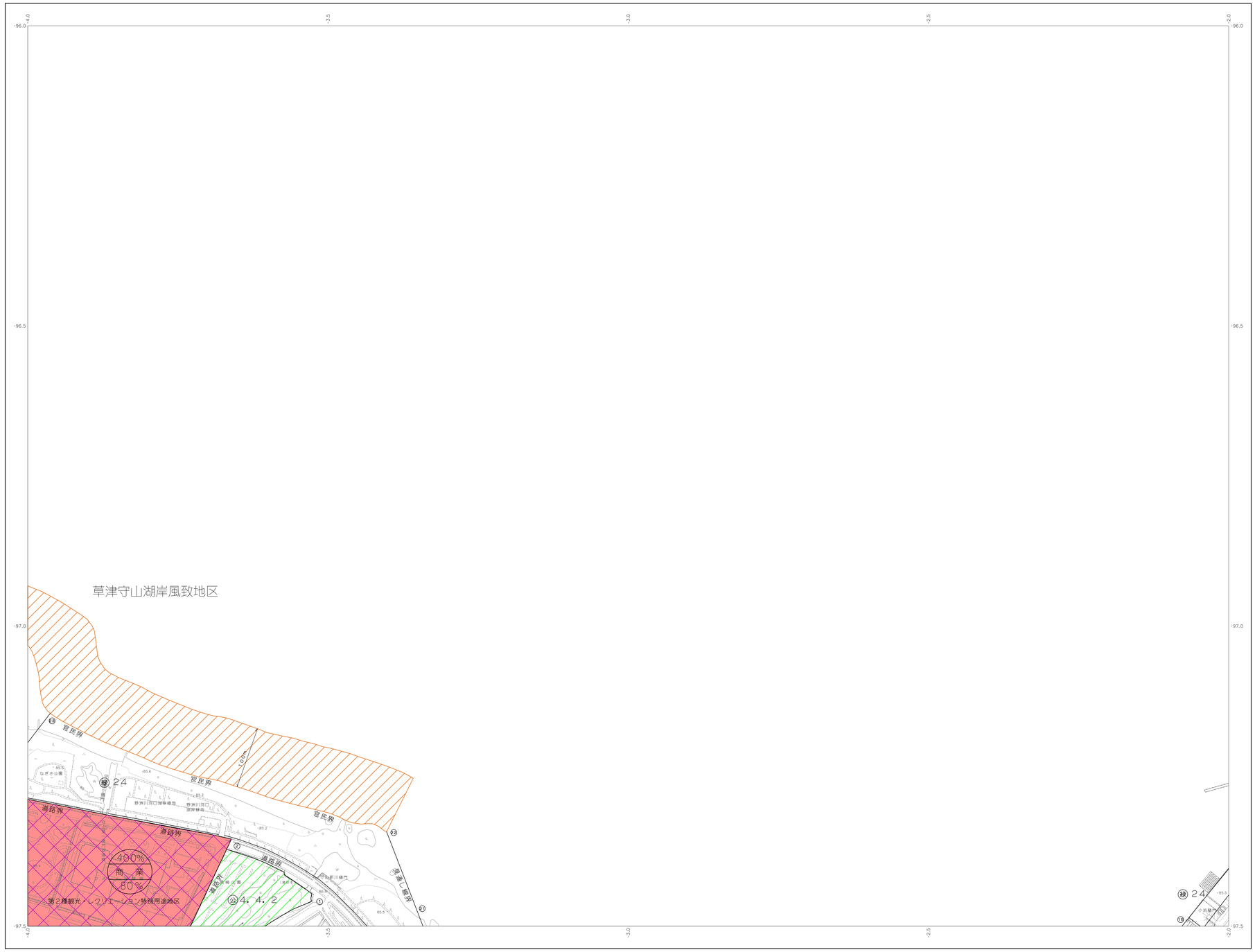

VI－ND 29-1

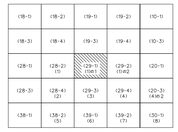

行政区画

記号



座標系は平成１４年国土交通省告示第９号の規定による第ＶＩ座標系
投影は横メルカトル図法
図郭に表示してある座標値はキロメートル単位
方眼は０．５キロメートル間隔
高さの基準は東京湾の平均海面
等高線の間隔は２メートル

昭和46年測量
昭和62年修正
平成５年修正
平成11年修正
平成16年修正
平成24年修正

1

1. 平成23年 6月撮影
平成23年11月現調

座標系 第Ⅵ系
等高線間隔 2m

1:2,500

0　100　200　300　400　500m

「この測量成果は、国土地理院長の承認及び助言を得て同院所管の測量成果を使用して得たものである　（承認番号）平２３近公第９４号」

VI－ND 29-1

(1)の1