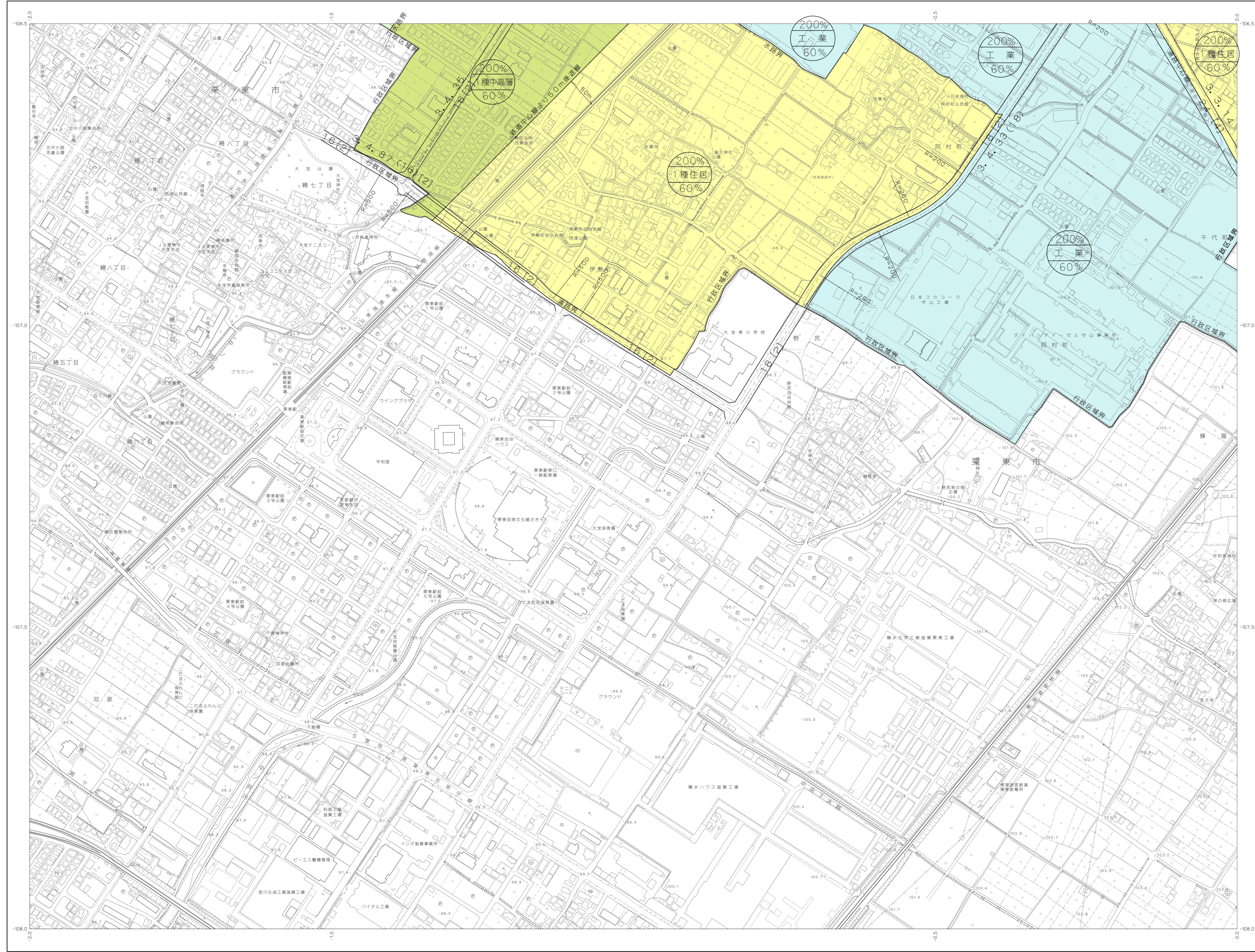


守山市全図 (24)


No. 135

1:2,500



VI-ND 59-4

| | | | | |
|--------|--------|--------|--------|--------|
| 148-41 | 149-31 | 149-41 | 149-51 | 149-61 |
| 148-42 | 149-32 | 149-42 | 149-52 | 149-62 |
| 148-43 | 149-33 | 149-43 | 149-53 | 149-63 |
| 148-44 | 149-34 | 149-44 | 149-54 | 149-64 |
| 148-45 | 149-35 | 149-45 | 149-55 | 149-65 |

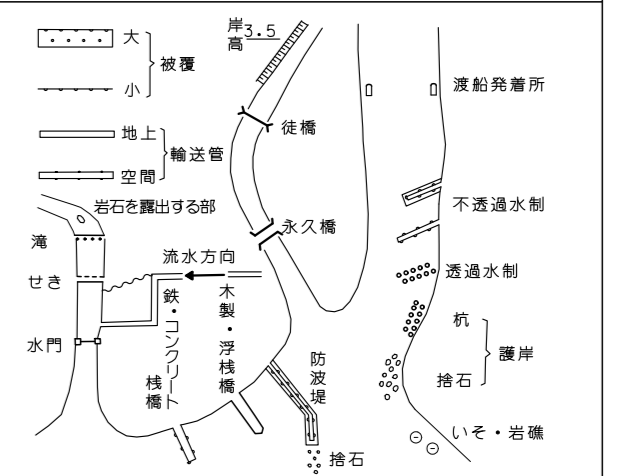


記号

| | | | | | |
|---|----|--------|-----|---|---|
| ■ | 敷地 | A37.2 | 三井 | ▲ | 門 |
| □ | 空地 | B12.04 | 井ノ口 | △ | 門 |
| ○ | 公園 | 014.8 | 井ノ口 | △ | 門 |
| ◇ | 公園 | -25.6 | 井ノ口 | △ | 門 |
| ▽ | 公園 | -18.7 | 井ノ口 | △ | 門 |

| | | | |
|---|-----|---|-----|
| — | 境界線 | — | 境界線 |
| — | 境界線 | — | 境界線 |
| — | 境界線 | — | 境界線 |
| — | 境界線 | — | 境界線 |
| — | 境界線 | — | 境界線 |

| | | | |
|---|---|---|---|
| ■ | 田 | ■ | 田 |
| ■ | 田 | ■ | 田 |
| ■ | 田 | ■ | 田 |
| ■ | 田 | ■ | 田 |
| ■ | 田 | ■ | 田 |



座標系は平成14年国土交通省告示第9号の
規定による横Ⅱ座標系
投影は横メルカトル投影法
図面に表示してある座標値は平面メートル単位
で示す。平面メートル座標値
高さの基準は東京湾の平均海面
等高線の間隔は2メートル

昭和46年測量
昭和62年修正
平成5年修正
平成11年修正
平成16年修正
平成24年修正

座標系第4系
等間隔間隔 2m

1:2,500

この測量図等は、国土技術院長の承認及び監督を受けて行われた測量結果を使用し
て作成したものである。(図面番号)平23図公第 94号

VI-ND 59-4
(24)