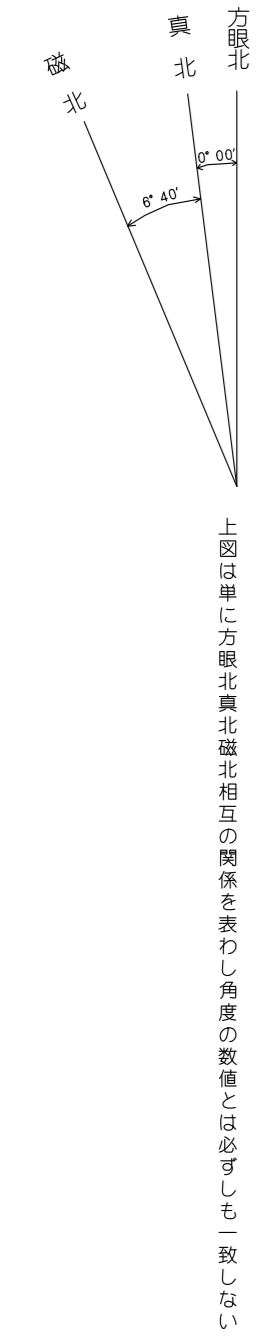


守山市全図(8)

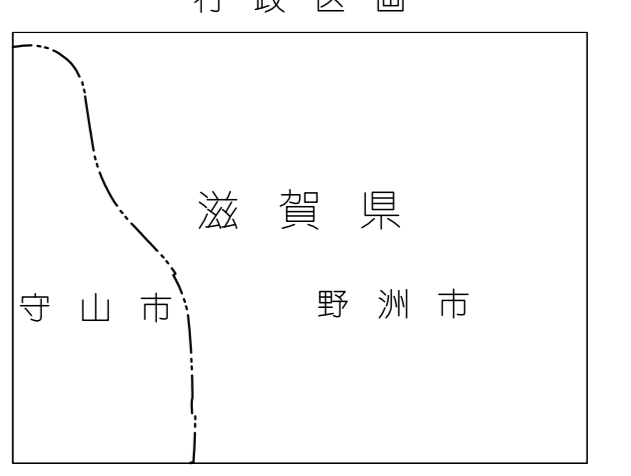
No. 77

1:2,500



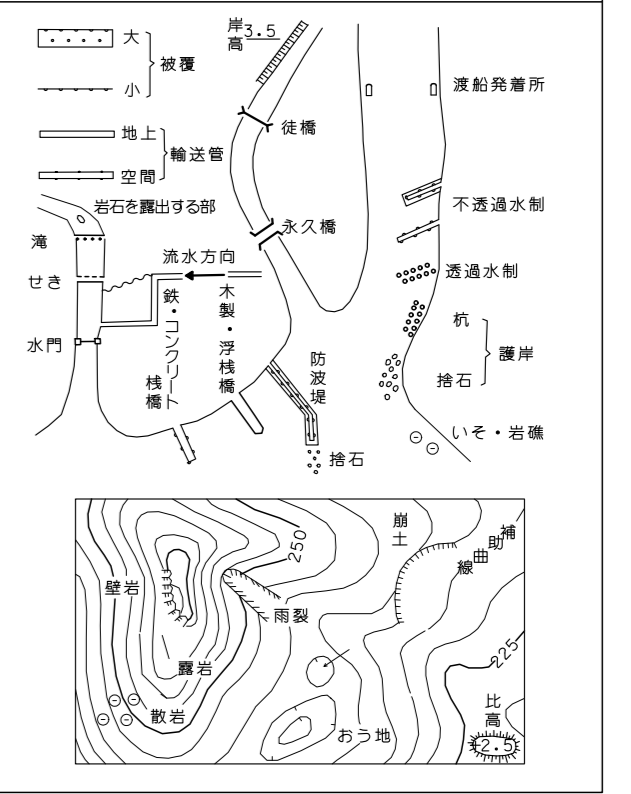
VI-NE 30-1

130-1	130-2	130-3	130-4	130-5
131-1	131-2	131-3	131-4	131-5
132-1	132-2	132-3	132-4	132-5
133-1	133-2	133-3	133-4	133-5
134-1	134-2	134-3	134-4	134-5



記号

■	敷地	A37.2	三井	▲	門
□	空地	B12.04	角	▲	門
○	公園	C14.8	公園	▲	門
△	公園	D25.6	公園	▲	門
◇	公園	E18.7	公園	▲	門

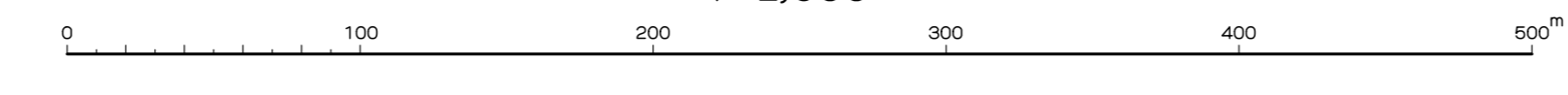


国土地院平成14年国土交通省告示第9号の...
投影は横メルカトル法
投影に於ては各座標値は10メートル単位...
高さの基準は東京湾の平均海面
等高線の間隔は2メートル

昭和46年測量
昭和62年修正
平成5年修正
平成11年修正
平成16年修正
平成24年修正

標準系4系
等間隔間隔 2m

1:2,500



「この測量図は、国土院院長の承認及び監督を経て技師の測量結果を使用し...」

VI-NE 30-1
(8)