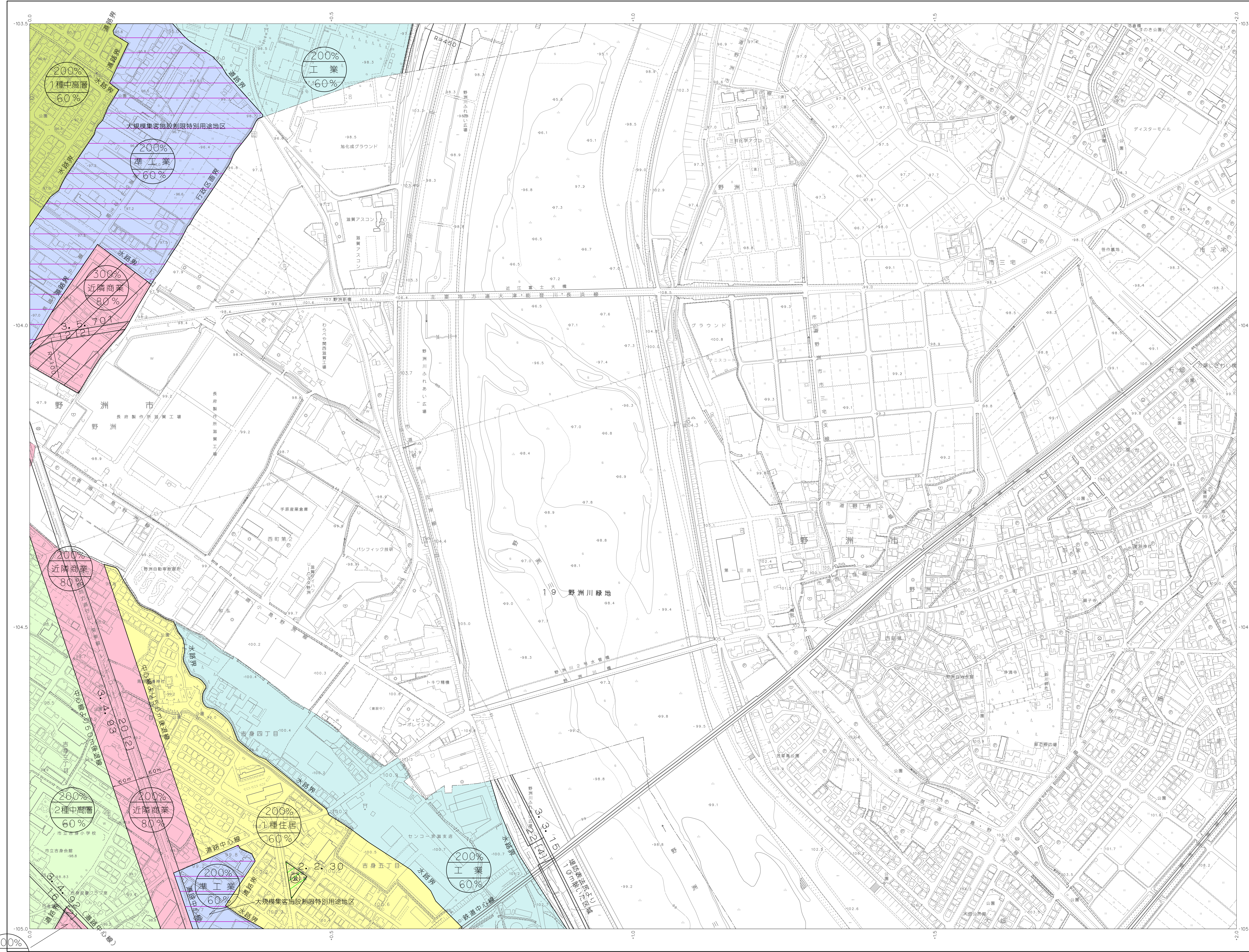
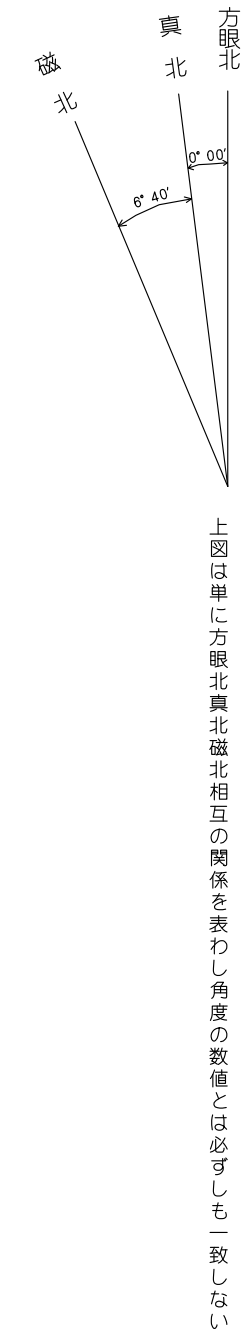


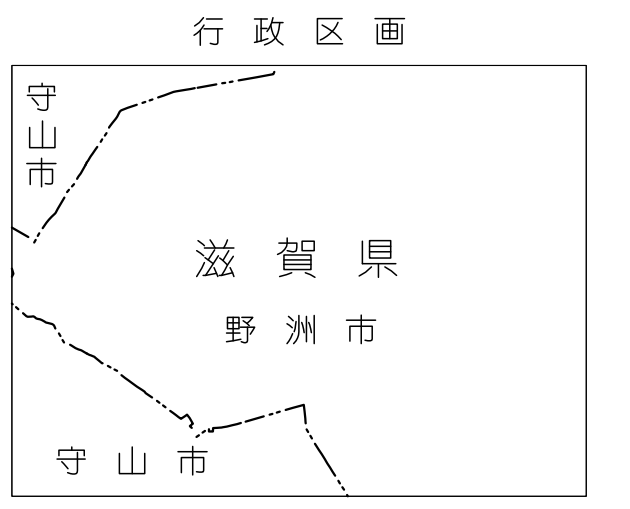
守山市全図(20)

No.111

1:2,500



VI-NE 40-3 grid table with coordinates and numbers.

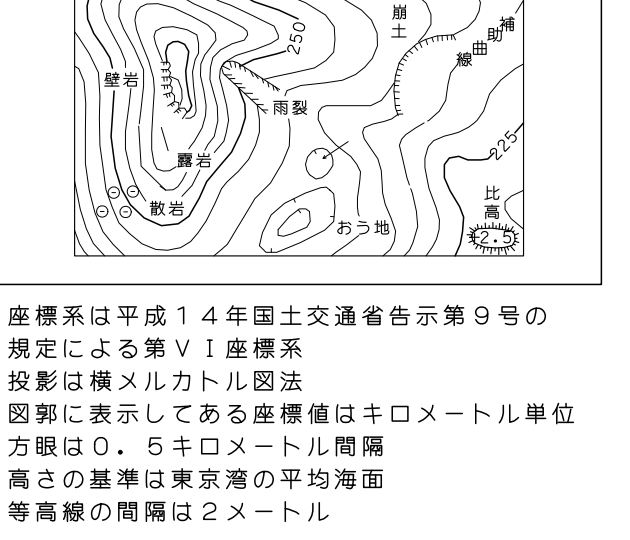


記号 (Legend) table listing symbols for various features like roads, rivers, and buildings.

Table listing symbols for specific land use types and their corresponding codes.

Table listing symbols for specific land use types and their corresponding codes.

Table listing symbols for specific land use types and their corresponding codes.



図例は平成14年国土交通省告示第9号の... (Scale and projection information)

昭和46年調査... 平成23年6月撮影... 平成23年11月現調... 平成24年修正... 野洲市1:2000都市計画図より編集

座標系第4系 等間隔間隔 2m 1:2,500

この調査資料は、国土交通省の承認及び監督を受けて行われた調査結果を使用し... (Disclaimer text)

VI-NE 40-3 (20)