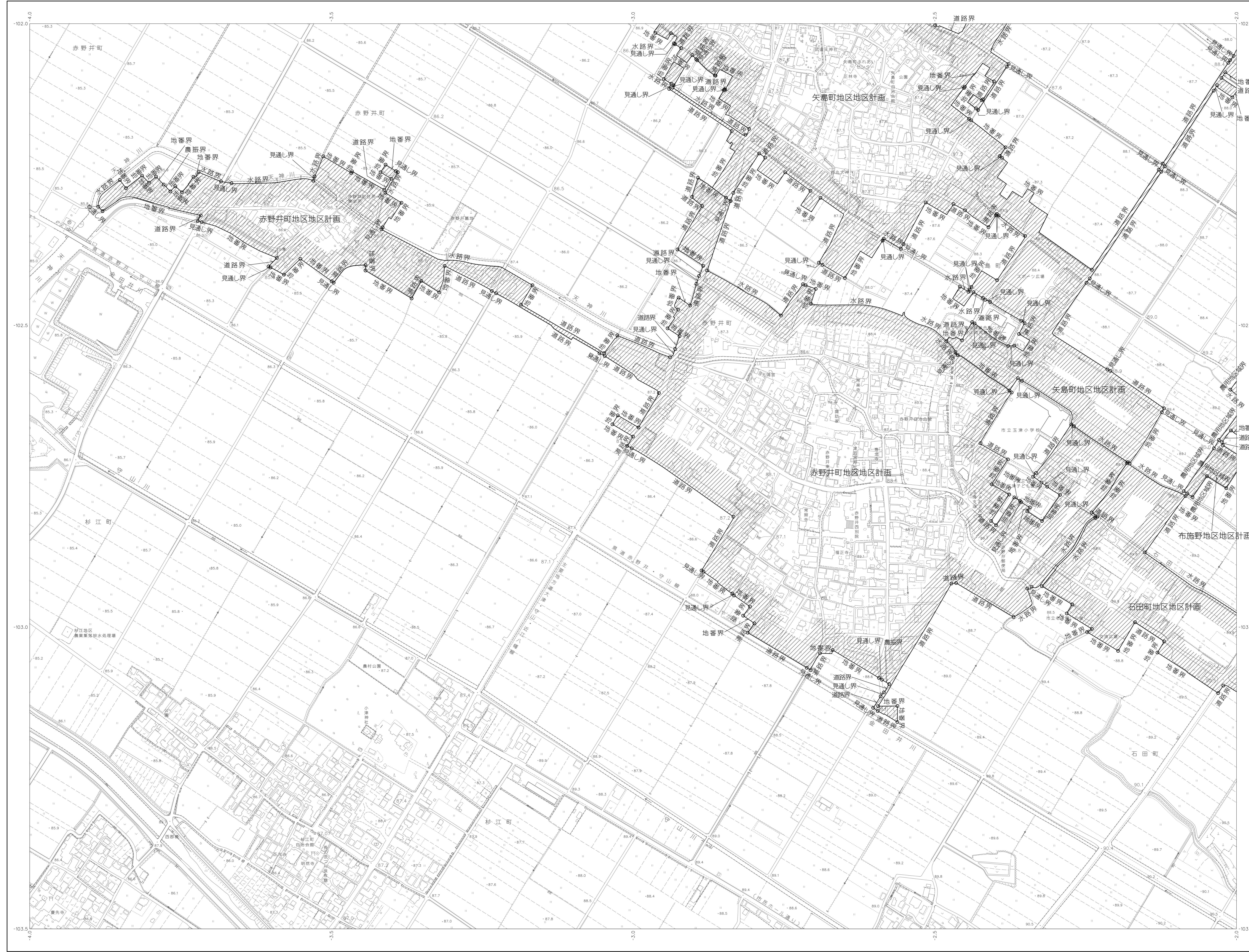
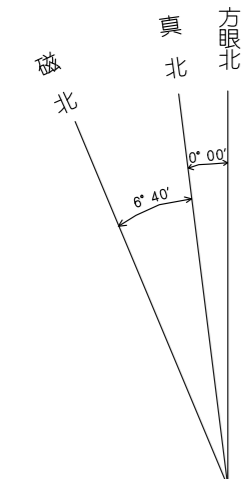


# 守山市全図(14)

## No. 97

### 1:2,500



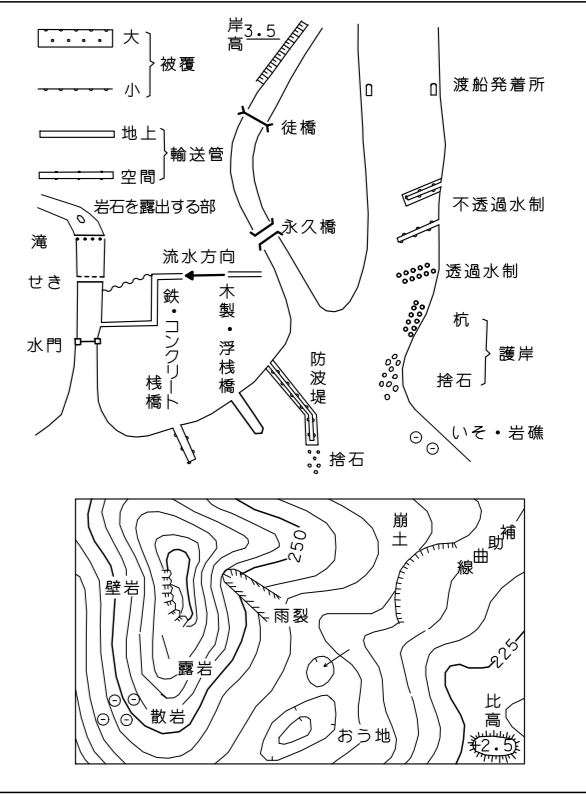
**VI-ND 49-1**

138-10	138-21	138-11	139-21	139-16
138-31	138-41	139-31	139-41	139-31
148-11	148-21	149-11	149-21	149-11
148-31	148-41	149-31	149-41	149-31
158-11	158-21	159-11	159-21	159-11

行政区画  
滋賀県  
守山市

**記号**

[Symbol]	名称	備考
[Symbol]	道路	道路幅員 3.75m
[Symbol]	水路	水路幅員 4.0m
[Symbol]	河川	河川幅員 4.0m
[Symbol]	公園	公園幅員 4.0m
[Symbol]	緑地	緑地幅員 4.0m
[Symbol]	農地	農地幅員 4.0m
[Symbol]	宅地	宅地幅員 4.0m
[Symbol]	商業地	商業地幅員 4.0m
[Symbol]	工業地	工業地幅員 4.0m
[Symbol]	公共施設	公共施設幅員 4.0m
[Symbol]	学校	学校幅員 4.0m
[Symbol]	病院	病院幅員 4.0m
[Symbol]	神社	神社幅員 4.0m
[Symbol]	寺	寺幅員 4.0m
[Symbol]	仏教	仏教幅員 4.0m
[Symbol]	基督教	基督教幅員 4.0m
[Symbol]	その他	その他幅員 4.0m



昭和46年測量 昭和62年修正 平成5年修正 平成11年修正 平成16年修正 平成24年修正  
1  
1: 平成23年6月撮影 平成23年11月現調  
座標系第4系 等間隔間隔 2m  
1:2,500  
「この測量図は、国土技術院長の承認及び監督を受けて行われた測量の結果に基づき作成されたものである。 (測量番号) 平23設公第 94号」

### VI-ND 49-1 (14)