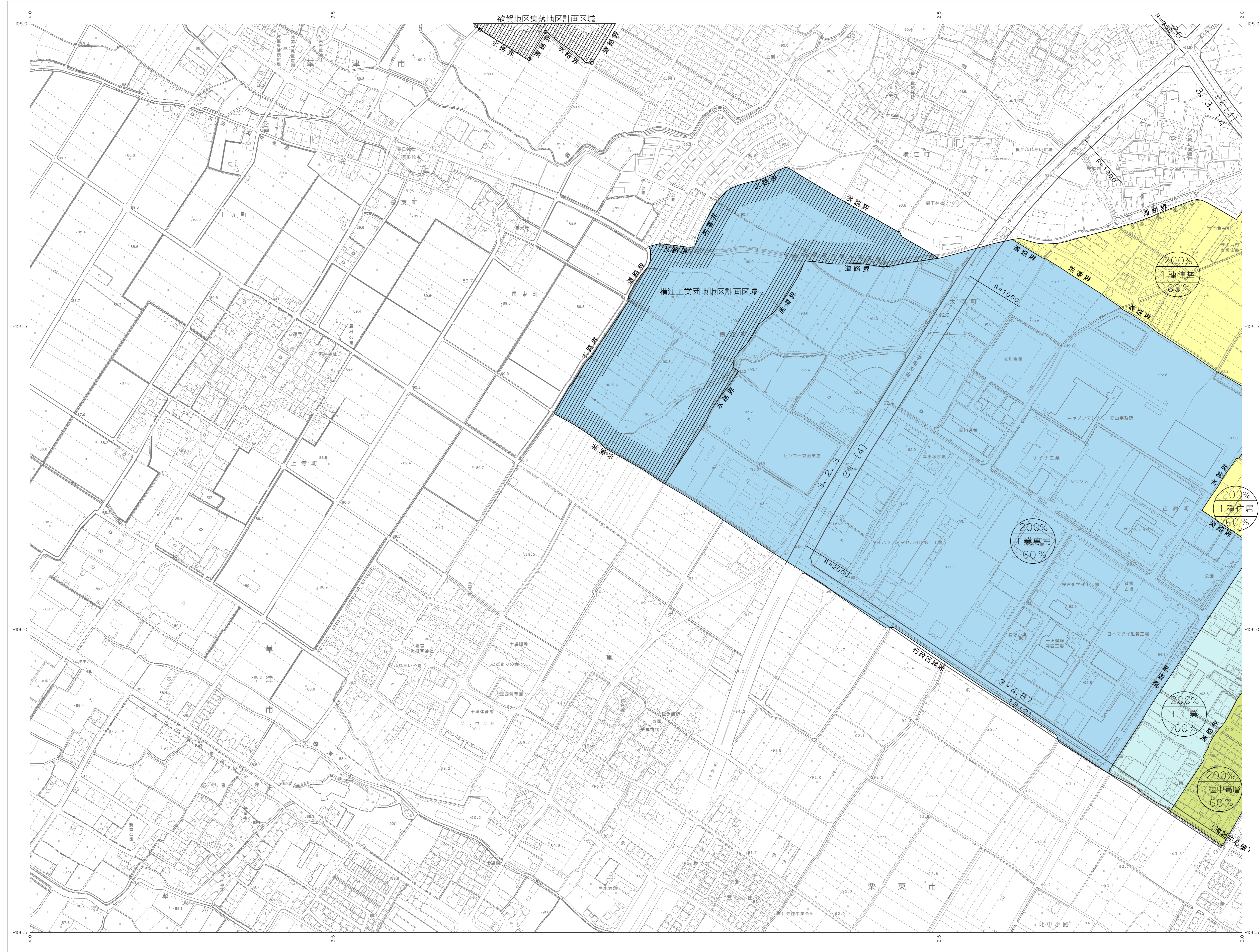
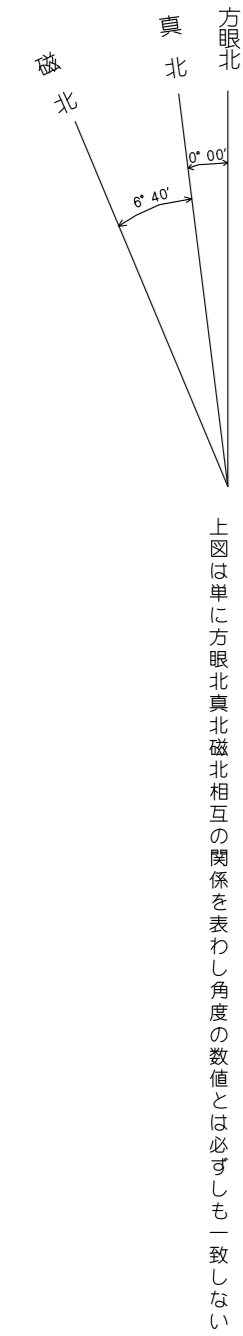


守山市全図 (21)

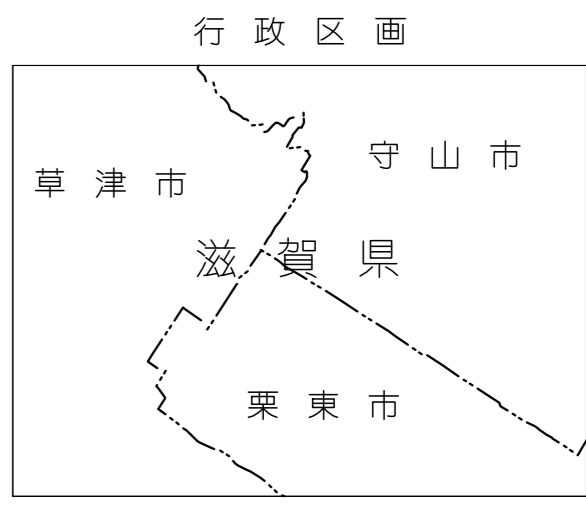
No. 121

1:2,500



VI-ND 59-1

148-11	148-21	148-11	148-21	148-11	148-21
148-31	148-41	148-31	148-41	148-31	148-41
148-51	148-61	148-51	148-61	148-51	148-61
148-71	148-81	148-71	148-81	148-71	148-81
148-91	148-01	148-91	148-01	148-91	148-01

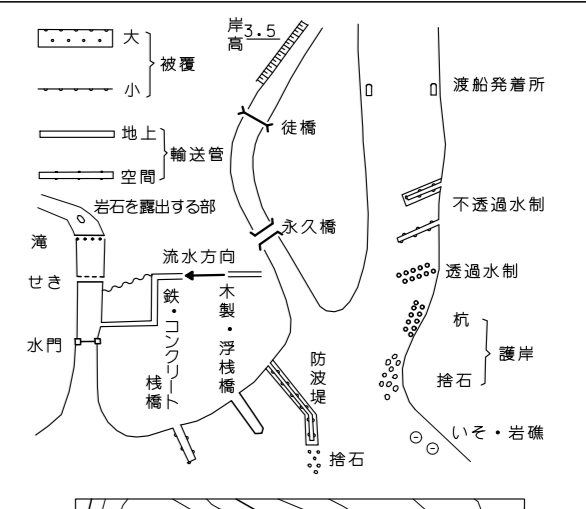


記号

■	337.2	三井	▲
□	412.04	井上	▲
○	414.8	井上	▲
△	25.6	井上	▲
◇	18.7	井上	▲

—	境界線	—	境界線
—	境界線	—	境界線
—	境界線	—	境界線

■	田	□	畑
■	田	□	畑
■	田	□	畑



座標系は平成14年国土交通省告示第9号の
 緯度経度表示方式に基づき、投影は横メルカトル図法
 投影長は表示してある座標値は10メートル単位
 での値である。5メートル未満の距離
 算定の基準は東京湾の平均海面
 等高線の間隔は2メートル

昭和46年測量
 昭和62年修正
 平成5年修正
 平成11年修正
 平成16年修正
 平成24年修正

座標系第4系
 等間隔間隔 2m

1:2,500

「この測量図は、国土交通省の承認及び監督を受けて作成された測量成果を使用し
 て作成されたものである。(測量番号) 平23-30-04-04号」

VI-ND 59-1
 (21)