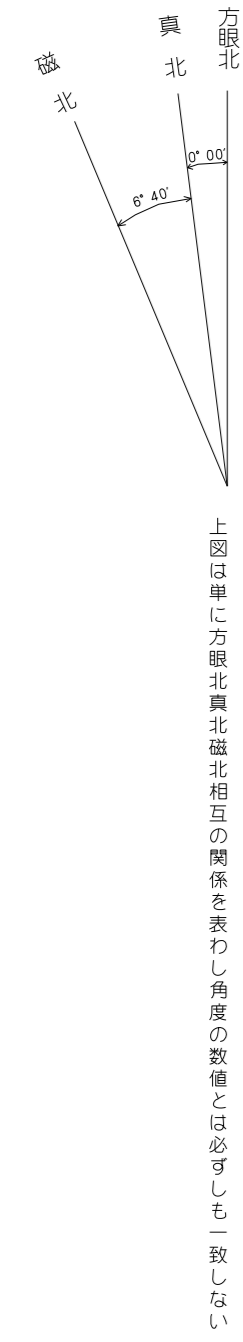


守山市全図(4)

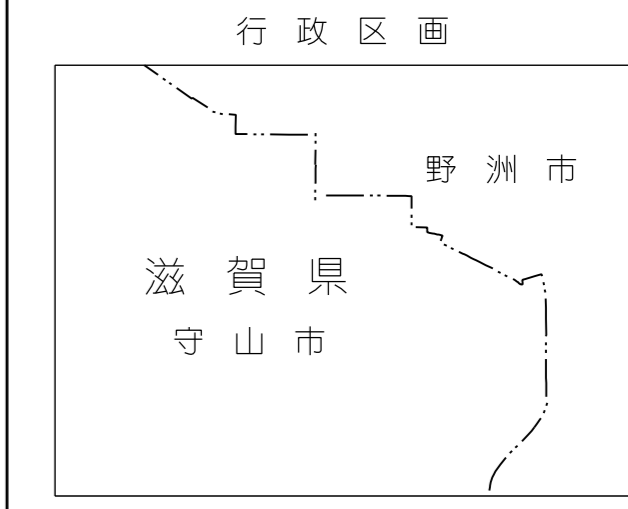
No. 66

1:2,500



VI-ND 29-4

18-41	19-31	19-41	19-51	19-61
18-31	18-41	18-51	18-61	18-71
18-21	18-31	18-41	18-51	18-61
18-11	18-21	18-31	18-41	18-51
18-01	18-11	18-21	18-31	18-41

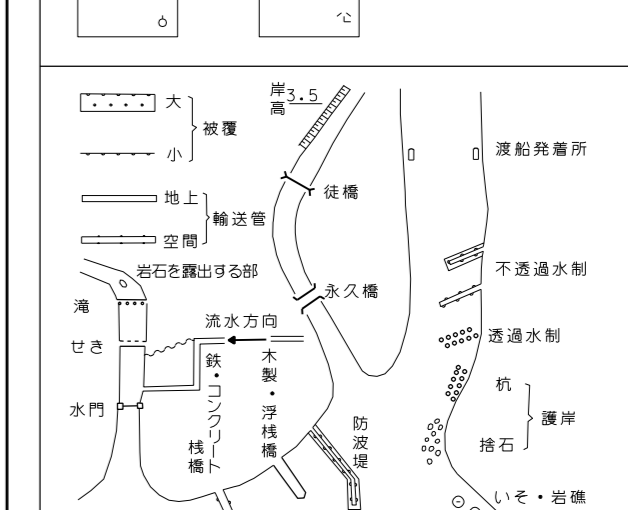


記号

■	緑地	A37.2	三井物産
■	農用地	B12.04	農用地
■	工業用地	C14.8	工業用地
■	商業用地	D25.6	商業用地
■	住宅用地	E18.7	住宅用地
○	公園		
△	学校		
□	公共施設		
◇	神社		
▽	墓地		
◇	公園		
△	学校		
□	公共施設		
◇	神社		
▽	墓地		

—	境界線	境界線
—	境界線	境界線
—	境界線	境界線
—	境界線	境界線
—	境界線	境界線
—	境界線	境界線
—	境界線	境界線
—	境界線	境界線
—	境界線	境界線
—	境界線	境界線

■	田	田
■	畑	畑
■	雑草	雑草
■	水田	水田
■	水田	水田
■	水田	水田
■	水田	水田
■	水田	水田
■	水田	水田
■	水田	水田
■	水田	水田



基準高は平成14年国土交通省告示第9号の
規定による現況1:2500縮尺
投影は横メルカトル図法
投影に示してある座標値は10メートル単位
で表示し、5メートル未満は
四捨五入の基準は東京湾の平均海面
等高線の間隔は2メートル

昭和45年測量
昭和49年修正
平成5年修正
平成11年修正
平成16年修正
平成24年修正

1. 平成23年6月撮影
平成23年11月現測
2. 平成24年修正 野洲市1:2500都市計画図より編集

垂標系 第4系
等距離間隔 2m

1:2,500

この測量図等は、国土庁長官の承認及び監督を受けて作成された測量結果を使用し
て作成したものである。(測量番号) 平 23 設 0 縮 04 号

VI-ND 29-4
(4)